



SALINAN

BUPATI BOGOR
PROVINSI JAWA BARAT

PERATURAN BUPATI BOGOR
NOMOR 47 TAHUN 2024

TENTANG

PETA BATAS DESA DI WILAYAH KERJA KECAMATAN PAMIJAHAN

DENGAN RAHMAT TUHAN YANG MAHA ESA

BUPATI BOGOR,

- Menimbang : bahwa untuk melaksanakan ketentuan Pasal 9 ayat (3) dan Pasal 17 ayat (2) Peraturan Menteri Dalam Negeri Nomor 45 Tahun 2016 tentang Pedoman Penetapan dan Penegasan Batas Desa, perlu menetapkan Peraturan Bupati tentang Peta Batas Desa di Wilayah Kerja Kecamatan Pamijahan;
- Mengingat : 1. Undang-Undang Nomor 102 Tahun 2024 Tentang Kabupaten Bogor di Provinsi Jawa Barat (Lembaran Negara Republik Indonesia Tahun 2024 Nomor 288, Tambahan Lembaran Negara Republik Indonesia Nomor 7039);
2. Undang-undang Nomor 6 Tahun 2014 tentang Desa (Lembaran Negara Republik Indonesia Tahun 2014 Nomor 7, Tambahan Lembaran Negara Republik Indonesia Nomor 5495) sebagaimana telah beberapa kali diubah, terakhir dengan Undang-Undang Nomor 3 Tahun 2024 tentang Perubahan Kedua atas Undang-Undang Nomor 6 Tahun 2014 tentang Desa (Lembaran Negara Republik Indonesia Tahun 2024 Nomor 77, Tambahan Lembaran Negara Republik Indonesia Nomor 6914);
3. Undang-Undang Nomor 23 Tahun 2014 tentang Pemerintahan Daerah (Lembaran Negara Republik Indonesia Tahun 2014 Nomor 244, Tambahan Lembaran Negara Republik Indonesia Nomor 5587) sebagaimana telah beberapa kali diubah, terakhir dengan Undang-Undang Nomor 6 Tahun 2023 tentang Penetapan Peraturan Pemerintah Pengganti Undang-Undang Nomor 2 Tahun 2022 tentang Cipta Kerja Menjadi Undang-Undang (Lembaran Negara Republik Indonesia Tahun 2023 Nomor 41, Tambahan Lembaran Negara Republik Indonesia Nomor 6856);
4. Peraturan . . .

4. Peraturan Pemerintah Nomor 43 Tahun 2014 tentang Peraturan Pelaksanaan Undang-Undang Nomor 6 Tahun 2014 tentang Desa (Lembaran Negara Republik Indonesia Tahun 2014 Nomor 123, Tambahan Lembaran Negara Republik Indonesia Nomor 5339) sebagaimana telah beberapa kali diubah, terakhir dengan Peraturan Pemerintah Nomor 11 Tahun 2019 tentang Perubahan Kedua atas Peraturan Pemerintah Nomor 43 Tahun 2014 tentang Peraturan Pelaksanaan Undang-Undang Nomor 6 Tahun 2014 tentang Desa (Lembaran Negara Republik Indonesia Tahun 2019 Nomor 41, Tambahan Lembaran Negara Republik Indonesia Nomor 6321);
5. Peraturan Menteri Dalam Negeri Nomor 45 Tahun 2016 tentang Pedoman Penetapan dan Penegasan Batas Desa (Berita Negara Republik Indonesia Tahun 2016 Nomor 1038);
6. Peraturan Menteri Dalam Negeri Nomor 1 Tahun 2017 tentang Penataan Desa (Berita Negara Republik Indonesia Tahun 2017 Nomor 155);
7. Peraturan Daerah Kabupaten Bogor Nomor 9 Tahun 2023 tentang Pembentukan Kecamatan (Lembaran Daerah Kabupaten Bogor Tahun 2023 Nomor 9, Tambahan Lembaran Daerah Kabupaten Bogor Nomor 124);
8. Peraturan Daerah Kabupaten Bogor Nomor 1 Tahun 2024 tentang Rencana Tata Ruang Wilayah Kabupaten Bogor Tahun 2024-2044 (Lembaran Daerah Kabupaten Bogor Tahun 2024 Nomor 1, Tambahan Lembaran Daerah Kabupaten Bogor Nomor 128);

MEMUTUSKAN:

Menetapkan : PERATURAN BUPATI TENTANG PETA BATAS DESA DI WILAYAH KERJA KECAMATAN PAMIJAHAN.

BAB I
KETENTUAN UMUM

Pasal 1

Dalam Peraturan Bupati ini, yang dimaksud dengan:

1. Daerah Kabupaten, yang selanjutnya disebut Daerah, adalah Daerah Kabupaten Bogor.
2. Pemerintah Daerah adalah Bupati sebagai unsur penyelenggara pemerintahan daerah yang memimpin pelaksana urusan pemerintahan yang menjadi kewenangan daerah otonom.
3. Kecamatan adalah bagian wilayah dari daerah yang dipimpin oleh camat.
4. Desa . . .

4. Desa adalah desa dan desa adat atau yang disebut dengan nama lain selanjutnya disebut desa, adalah kesatuan Masyarakat hukum yang memiliki batas wilayah yang berwenang untuk mengatur dan mengurus urusan pemerintahan, kepentingan Masyarakat setempat berdasarkan Prakarsa Masyarakat, hak asal-usul dan/atau hak tradisional yang diakui dan dihormati dalam sistem pemerintahan Negara Kesatuan Republik Indonesia. (uu 16)
5. Pemerintah Desa adalah Kepala Desa atau yang disebut dengan nama lain dibantu perangkat Desa sebagai unsur penyelenggara Pemerintahan Desa.
6. Batas adalah tanda pemisah antara Desa yang bersebelahan baik berupa batas alam maupun batas buatan.
7. Batas Desa adalah pembatas wilayah administrasi pemerintahan antar Desa yang merupakan rangkaian titik-titik koordinat yang berada pada permukaan bumi dapat berupa tanda-tanda alam seperti igir/punggung gunung/pegunungan (*watershed*), median Sungai dan/atau unsur buatan dilapangan yang dituangkan dalam bentuk peta.
8. Penegasan Batas Desa adalah kegiatan penentuan titik-titik koordinat batas Desa yang dapat dilakukan dengan metode kartometrik dan/atau survey dilapangan, yang dituangkan dalam bentuk peta batas dengan daftar titik-titik koordinat batas Desa.
9. Segmen Batas adalah tanda pemisah berupa garis antara 2 (dua) desa/kelurahan yang bersebelahan.
10. Titik Koordinat yang selanjutnya disingkat TK adalah suatu sistem untuk menunjukan suatu titik di bumi berdasarkan garis lintang dan garis bujur.
11. Lintang Selatan yang selanjutnya disingkat LS adalah garis horizontal yang mengukur sudut antara suatu titik di selatan dengan garis katulistiwa.
12. Bujur Timur yang selanjutnya disingkat BT adalah garis vertikal yang mengukur suatu titik nol di bumi yaitu *Greenwich* di London Britania Raya yang merupakan titik busur di timur 0^0 (nol derajat) atau 360^0 (tiga ratus enam puluh derajat) yang diterima secara internasional.
13. Peta Batas Desa adalah peta yang menyajikan semua unsur batas dan unsur lainnya, seperti pilar batas, garis batas, toponimi perairan dan transportasi.

Pasal 2 . . .

Pasal 2

Penetapan Batas Desa dan Penegasan Batas di wilayah kerja Kecamatan Pamijahan bertujuan untuk menciptakan tertib administrasi pemerintahan, memberikan kejelasan dan kepastian hukum terhadap batas suatu Desa di wilayah kerja Kecamatan Pamijahan yang memenuhi aspek teknis dan yuridis.

BAB II WILAYAH KERJA

Pasal 3

Desa di wilayah kerja Kecamatan Pamijahan terdiri atas:

- a. Desa Purwabakti;
- b. Desa Cibunian;
- c. Desa Cibitung Wetan;
- d. Desa Gunung Menyan;
- e. Desa Gunung Bunder II;
- f. Desa Pasarean;
- g. Desa Cimayang;
- h. Desa Pamijahan;
- i. Desa Cibening;
- j. Desa Gunung Bunder I;
- k. Desa Cibitung Kulon;
- l. Desa Gunung Picung;
- m. Desa Ciasihan;
- n. Desa Gunungsari; dan
- o. Desa Ciasmara.

BAB III BATAS DESA

Bagian Kesatu Desa Purwabakti

Pasal 4

Batas wilayah administrasi Desa Purwabakti Kecamatan Pamijahan sebagaimana dimaksud dalam Pasal 3 huruf a sebagai berikut:

- a. sebelah utara berbatas dengan Desa Cibunian Kecamatan Pamijahan;
- b. sebelah barat berbatas dengan Desa Purasari Kecamatan Leuwiliang;
- c. sebelah timur berbatas dengan Desa Ciasmara Kecamatan Pamijahan; dan
- d. sebelah selatan berbatas dengan Desa Cipeuteuy Kecamatan Kabandungan Kabupaten Sukabumi.

Pasal 5 . . .

Pasal 5

Batas wilayah administrasi Desa Purwabakti Kecamatan Pamijahan sebagaimana dimaksud dalam Pasal 4 meliputi:

- a. sebelah utara pada Segmen Batas Desa Purwabakti Kecamatan Pamijahan dengan Desa Cibunian Kecamatan Pamijahan sebagai berikut:
 1. dimulai dari TK 32.01.14.2002-17.2001-17.2002-000 dengan koordinat $6^{\circ} 43' 22,865''$ LS dan $106^{\circ} 36' 36,060''$ BT yang merupakan simpul batas antara Desa Cibunian, Desa Purwabakti Kecamatan Pamijahan dan Desa Purasari Kecamatan Leuwiliang terletak pada as Sungai Cisurupa;
 2. dilanjutkan mengarah ke Timur menyusuri Sungai Cisurupa sampai pada TK 32.01.17.2001-17.2002-001 dengan koordinat $6^{\circ} 43' 23,309''$ LS dan $106^{\circ} 36' 57,448''$ BT yang terletak pada as Sungai Cisurupa;
 3. dilanjutkan mengarah ke Timur Laut menyusuri Sungai Cisurupa sampai pada TK 32.01.17.2001-17.2002-002 dengan koordinat $6^{\circ} 43' 16,547''$ LS dan $106^{\circ} 37' 26,974''$ BT yang terletak pada as Sungai Cisurupa;
 4. dilanjutkan mengarah ke Timur Laut menyusuri Sungai Cisurupa sampai pada TK 32.01.17.2001-17.2002-003 dengan koordinat $6^{\circ} 42' 42,828''$ LS dan $106^{\circ} 38' 6,529''$ BT yang terletak pada as Sungai Cisurupa;
 5. dilanjutkan mengarah ke Timur Laut menyusuri Sungai Cianten sampai pada TK 32.01.17.2001-17.2002-004 dengan koordinat $6^{\circ} 41' 58,087''$ LS dan $106^{\circ} 38' 32,558''$ BT yang terletak pada as Sungai Cianten;
 6. dilanjutkan mengarah ke Timur Laut menyusuri Sungai Cianten Lalu melewati Jalan KH. Abdul Hamid sampai pada TK 32.01.17.2001-17.2002-005 dengan koordinat $6^{\circ} 41' 25,383''$ LS dan $106^{\circ} 38' 36,800''$ BT yang terletak pada as Sungai Cianten; dan
 7. dilanjutkan mengarah ke Barat Laut menyusuri Sungai Cianten sampai pada TK 32.01.17.2001-17.2002-17.2015-000 dengan koordinat $6^{\circ} 40' 53,786''$ LS dan $106^{\circ} 38' 19,083''$ BT yang terletak pada as Sungai Cianten sebagai simpul batas antara Desa Cibunian, Desa Purwabakti dan Desa Ciasmara Kecamatan Pamijahan.
- b. sebelah barat pada Segmen Batas Desa Purwabakti Kecamatan Pamijahan dengan Desa Purasari Kecamatan Leuwiliang sebagai berikut:
 1. dimulai dari TK 32.01.14.2002-17.2001-32.02-000 dengan koordinat $6^{\circ} 44' 36,132''$ LS dan $106^{\circ} 35' 18,384''$ BT yang merupakan simpul batas antara Desa Purwabakti Kecamatan Pamijahan, Desa Purasari Kecamatan Leuwiliang dan Desa Cipeuteuy Kecamatan Kabandungan terletak pada Bukit;
 2. dilanjutkan . . .

2. dilanjutkan mengarah ke Timur Laut menyusuri Bukit lalu melewati Pematang Sawah sampai pada TK 32.01.14.2002-17.2001-001 dengan koordinat $6^{\circ} 44' 8,648''$ LS dan $106^{\circ} 36' 8,186''$ BT yang terletak pada Pematang Sawah;
 3. dilanjutkan mengarah ke Timur Laut melewati Pematang Sawah lalu menyusuri Sungai Cimapag sampai pada TK 32.01.14.2002-17.2001-002 dengan koordinat $6^{\circ} 43' 35,788''$ LS dan $106^{\circ} 36' 24,309''$ BT yang terletak pada as Sungai Cimapag; dan
 4. dilanjutkan mengarah ke menyusuri Sungai sampai pada TK 32.01.14.2002-17.2001-17.2002-000 dengan koordinat $6^{\circ} 43' 22,865''$ LS dan $106^{\circ} 36' 36,060''$ BT yang terletak pada as Sungai Cisurupa sebagai simpul batas antara Desa Purwabakti, Desa Cibunian Kecamatan Pamijahan dan Desa Purasari Kecamatan Leuwiliang.
- c. sebelah timur pada Segmen Batas Desa Purwabakti Kecamatan Pamijahan dengan Desa Ciasmara Kecamatan Pamijahan sebagai berikut:
1. dimulai dari TK 32.01.17.2001-17.2002-17.2015-000 dengan koordinat $6^{\circ} 40' 53,786''$ LS dan $106^{\circ} 38' 19,083''$ BT yang merupakan simpul batas antara Desa Ciasmara, Desa Purwabakti dan Desa Cibunian Kecamatan Pamijahan terletak pada as Sungai Cikuluwung;
 2. dilanjutkan mengarah ke Tenggara menyusuri Sungai sampai pada TK 32.01.17.2001-17.2015-001 dengan koordinat $6^{\circ} 41' 3,716''$ LS dan $106^{\circ} 38' 30,756''$ BT yang terletak pada as Sungai Cikuluwung;
 3. dilanjutkan mengarah ke Tenggara menyusuri Sungai melintasi kebun sampai pada TK 32.01.17.2001-17.2015-002 dengan koordinat $6^{\circ} 41' 13,345''$ LS dan $106^{\circ} 38' 50,479''$ BT yang terletak pada kebun warga;
 4. dilanjutkan mengarah ke Tenggara melintasi pemukiman lalu menyusuri Pematang Sawah sampai pada TK 32.01.17.2001-17.2015-003 dengan koordinat $6^{\circ} 41' 35,237''$ LS dan $106^{\circ} 39' 7,775''$ BT yang terletak pada Pematang Sawah;
 5. dilanjutkan mengarah ke Tenggara menyusuri Pematang Sawah lalu melintasi Sungai sampai pada TK 32.01.17.2001-17.2015-004 dengan koordinat $6^{\circ} 42' 1,094''$ LS dan $106^{\circ} 39' 31,717''$ BT koordinat $6^{\circ} 42' 1,094''$ LS dan $106^{\circ} 39' 31,717''$ BT yang terletak pada as Sungai;
 6. dilanjutkan mengarah ke Tenggara menyusuri Sungai sampai pada TK 32.01.17.2001-17.2015-005 dengan koordinat $6^{\circ} 42' 39,721''$ LS dan $106^{\circ} 39' 44,138''$ BT yang terletak pada as Sungai;
 7. dilanjutkan mengarah ke Selatan menyusuri Sungai sampai pada TK 32.01.17.2001-17.2015-006 dengan koordinat $6^{\circ} 43' 18,953''$ LS dan $106^{\circ} 39' 45,100''$ BT yang terletak pada as Sungai; dan
 8. dilanjutkan . . .

8. dilanjutkan mengarah ke melintasi Sungai menyusuri bukit sampai pada TK 32.01.17.2001-17.2015-32.02-000 dengan koordinat $6^{\circ} 43' 54,272''$ LS dan $106^{\circ} 39' 33,158''$ BT yang terletak pada Bukit sebagai simpul batas antara Desa Ciasihan, Desa Gunung Sari Kecamatan Pamijahan dan Kabupaten Bogor dan Desa Kabandungan Kecamatan Kabandungan Kabupaten Sukabumi.
- d. sebelah selatan pada Segmen Batas Desa Purwabakti Kecamatan Pamijahan dengan Desa Cipeuteuy Kecamatan Sukabumi sebagai berikut:
 1. dimulai dari TK 32.01.17.2001-17.2015-32.02-000 dengan koordinat $6^{\circ} 43' 54,272''$ LS dan $106^{\circ} 39' 33,158''$ BT yang merupakan simpul batas antara Desa Ciasmara, Desa Purwabakti Kecamatan Pamijahan dan Desa Kabandungan Kecamatan Kabandungan Kabupaten Sukabumi terletak pada Bukit Gunung Salak; dan
 2. dilanjutkan mengarah ke Barat melewati punggung Gunung Salak sampai pada TK 32.01.14.2002-17.2001-32.02-000 dengan koordinat $6^{\circ} 44' 36,132''$ LS dan $106^{\circ} 35' 18,384''$ BT yang terletak pada punggung Gunung Salak sebagai simpul batas antara Desa Purwabakti Kecamatan Pamijahan, Desa Purasari Kecamatan Leuwiliang dan Desa Cipeuteuy Kecamatan Kabandungan Kabupaten Sukabumi.

Bagian Kedua
Desa Cibunian

Pasal 6

Batas wilayah administrasi Desa Cibunian Kecamatan Pamijahan sebagaimana dimaksud dalam Pasal 3 huruf b sebagai berikut:

- a. sebelah utara berbatas dengan Desa Cibitung Kulon Kecamatan Pamijahan;
- b. sebelah barat berbatas dengan Desa Purasari Kecamatan Leuwiliang;
- c. sebelah timur berbatas dengan Desa Ciasmara Kecamatan Pamijahan; dan
- d. sebelah selatan berbatas dengan Desa Purwabakti Kecamatan Pamijahan.

Pasal 7

Batas wilayah administrasi Desa Cibunian Kecamatan Pamijahan sebagaimana dimaksud dalam Pasal 6 meliputi:

- a. sebelah utara pada Segmen Batas Desa Cibunian Kecamatan Pamijahan dengan Desa Cibitung Kulon Kecamatan Pamijahan sebagai berikut:

1. dimulai . . .

1. dimulai dari TK 32.01.17.2002-17.2011-17.2015-000 dengan koordinat $6^{\circ} 39' 58,916''$ LS dan $106^{\circ} 37' 54,274''$ BT yang merupakan simpul batas antara Desa Cibunian, Desa Cibitung Kulon dan Desa Ciasmara Kecamatan Pamijahan terletak pada as Sungai Cianten;
 2. dilanjutkan mengarah ke Barat Laut menyusuri Sungai Cianten sampai pada TK 32.01.17.2002-17.2011-001 dengan koordinat $6^{\circ} 39' 47,024''$ LS dan $106^{\circ} 37' 48,614''$ BT yang terletak pada as Sungai Cianten;
 3. dilanjutkan mengarah ke Utara menyusuri Sungai Cianten sampai pada TK 32.01.17.2002-17.2011-002 dengan koordinat $6^{\circ} 39' 29,034''$ LS dan $106^{\circ} 37' 51,823''$ BT yang terletak pada as Sungai Cianten; dan
 4. dilanjutkan mengarah ke Barat Laut menyusuri Sungai Cianten sampai pada TK 32.01.14.2002-17.2002-17.2011-000 dengan koordinat $6^{\circ} 39' 19,812''$ LS dan $106^{\circ} 37' 49,093''$ BT yang terletak pada as Sungai Cianten sebagai simpul batas antara Desa Cibitung Kulon, Desa Cibitung Wetan Kecamatan Pamijahan dan Desa Purasari Kecamatan Leuwiliang.
- b. sebelah barat pada Segmen Batas Desa Cibunian Kecamatan Pamijahan dengan Desa Purasari Kecamatan Leuwiliang sebagai berikut:
1. dimulai dari TK 32.01.14.2002-17.2001-17.2002-000 dengan koordinat $6^{\circ} 43' 22,865''$ LS dan $106^{\circ} 36' 36,060''$ BT yang merupakan simpul batas antara Desa Cibunian, Desa Purwabakti Kecamatan Pamijahan dan Desa Purasari Kecamatan Leuwiliang terletak pada as Sungai Cisurupa;
 2. dilanjutkan mengarah ke Barat Laut melewati Bukit lalu menyusuri Pematang Sawah sampai pada TK 32.01.14.2002-17.2002-001 dengan koordinat $6^{\circ} 43' 5,223''$ LS dan $106^{\circ} 36' 28,783''$ BT yang terletak pada as Jalan;
 3. dilanjutkan mengarah ke Timur Laut menyusuri Jalan sampai pada TK 32.01.14.2002-17.2002-002 dengan koordinat $6^{\circ} 42' 44,503''$ LS dan $106^{\circ} 36' 39,284''$ BT yang terletak pada as Jalan Cianten;
 4. dilanjutkan mengarah ke Timur Laut menyusuri Jalan Cianten sampai pada TK 32.01.14.2002-17.2002-003 dengan koordinat $6^{\circ} 42' 39,722''$ LS dan $106^{\circ} 36' 44,794''$ BT yang terletak pada as Jalan Cianten;
 5. dilanjutkan mengarah ke Timur Laut melewati Jalan Cianten lalu menyusuri Jalan Tanjung Sari sampai pada TK 32.01.14.2002-17.2002-004 dengan koordinat $6^{\circ} 41' 54,758''$ LS dan $106^{\circ} 37' 10,410''$ BT yang terletak pada as Jalan Tanjung Sari;
 6. dilanjutkan . . .

6. dilanjutkan mengarah ke Barat Laut menyusuri Jalan Tanjung Sari sampai pada TK 32.01.14.2002-17.2002-005 dengan koordinat $6^{\circ} 41' 10,994''$ LS dan $106^{\circ} 37' 4,750''$ BT yang terletak pada as Jalan Tanjung Sari;
 7. dilanjutkan mengarah ke Timur Laut menyusuri Jalan Tanjung Sari sampai pada TK 32.01.14.2002-17.2002-006 dengan koordinat $6^{\circ} 41' 7,702''$ LS dan $106^{\circ} 37' 10,599''$ BT yang terletak pada as Jalan Tanjung Sari;
 8. dilanjutkan mengarah ke Utara menyusuri Jalan sampai pada TK 32.01.14.2002-17.2002-007 dengan koordinat $6^{\circ} 40' 49,255''$ LS dan $106^{\circ} 37' 12,521''$ BT yang terletak pada Tebing;
 9. dilanjutkan mengarah ke Timur Laut menyusuri Jalan sampai pada TK 32.01.14.2002-17.2002-008 dengan koordinat $6^{\circ} 40' 25,446''$ LS dan $106^{\circ} 37' 19,128''$ BT yang terletak pada Lembah;
 10. dilanjutkan mengarah ke Timur Laut menyusuri Jalan Puraseda sampai pada TK 32.01.14.2002-009 dengan koordinat $6^{\circ} 39' 46,643''$ LS dan $106^{\circ} 37' 28,695''$ BT yang terletak pada Bukit; dan
 11. dilanjutkan mengarah ke Timur Laut menyusuri Jalan Puraseda lalu melewati Bukit sampai pada TK 32.01.17.2003-17.2008-17.2011-000 dengan koordinat $6^{\circ} 39' 19,812''$ LS dan $106^{\circ} 37' 49,093''$ BT yang terletak pada as Sungai Cianten sebagai simpul batas antara Desa Cibunian, Desa Cibitung Kulon Kecamatan Pamijahan dan Desa Purasari Kecamatan Leuwiliang.
- c. sebelah timur pada Segmen Batas Desa Cibunian Kecamatan Pamijahan dengan Desa Ciasmara Kecamatan Pamijahan sebagai berikut:
1. dimulai dari TK 32.01.17.2001-17.2002-17.2015-000 dengan koordinat $6^{\circ} 40' 53,786''$ LS dan $106^{\circ} 38' 19,083''$ BT yang merupakan simpul batas antara Desa Cibunian, Desa Purwabakti dan Desa Ciasmara Kecamatan Pamijahan terletak pada as Sungai Cianten;
 2. dilanjutkan mengarah ke Barat Laut menyusuri Sungai Cianten sampai pada TK 32.01.17.2002-17.2015-001 dengan koordinat $6^{\circ} 40' 47,061''$ LS dan $106^{\circ} 38' 6,749''$ BT yang terletak pada as Sungai Cianten;
 3. dilanjutkan mengarah ke Barat Laut menyusuri Sungai Cianten sampai pada TK 32.01.17.2002-17.2015-002 dengan koordinat $6^{\circ} 40' 22,683''$ LS dan $106^{\circ} 37' 53,521''$ BT yang terletak pada as Sungai Cianten; dan
 4. dilanjutkan mengarah ke Utara menyusuri Sungai Cianten sampai pada TK 32.01.17.2002-17.2011-17.2015-000 dengan koordinat $6^{\circ} 39' 58,916''$ LS dan $106^{\circ} 37' 54,274''$ BT yang terletak pada as Sungai Cianten sebagai simpul batas antara Desa Cibunian, Desa Cibitung Kulon dan Desa Ciasmara Kecamatan Pamijahan.
- d. sebelah . . .

- d. sebelah selatan pada Segmen Batas Desa Cibunian Kecamatan Pamijahan dengan Desa Purwabakti Kecamatan Pamijahan sebagai berikut:
1. dimulai dari TK 32.01.14.2002-17.2001-17.2002-000 dengan koordinat $6^{\circ} 43' 22,865''$ LS dan $106^{\circ} 36' 36,060''$ BT yang merupakan simpul batas antara Desa Cibunian, Desa Purwabakti Kecamatan Pamijahan dan Desa Purasari Kecamatan Leuwiliang terletak pada as Sungai Cisurupa;
 2. dilanjutkan mengarah ke Timur menyusuri Sungai Cisurupa sampai pada TK 32.01.17.2001-17.2002-001 dengan koordinat $6^{\circ} 43' 23,309''$ LS dan $106^{\circ} 36' 57,448''$ BT yang terletak pada as Sungai Cisurupa;
 3. dilanjutkan mengarah ke Timur Laut menyusuri Sungai Cisurupa sampai pada TK 32.01.17.2001-17.2002-002 dengan koordinat $6^{\circ} 43' 16,547''$ LS dan $106^{\circ} 37' 26,974''$ BT yang terletak pada as Sungai Cisurupa;
 4. dilanjutkan mengarah ke Timur Laut menyusuri Sungai Cisurupa sampai pada TK 32.01.17.2001-17.2002-003 dengan koordinat $6^{\circ} 42' 42,828''$ LS dan $106^{\circ} 38' 6,529''$ BT yang terletak pada as Sungai Cisurupa;
 5. dilanjutkan mengarah ke Timur Laut menyusuri Sungai Cianten sampai pada TK 32.01.17.2001-17.2002-004 dengan koordinat $6^{\circ} 41' 58,087''$ LS dan $106^{\circ} 38' 32,558''$ BT yang terletak pada as Sungai Cianten;
 6. dilanjutkan mengarah ke Timur Laut menyusuri Sungai Cianten Lalu melewati Jalan KH. Abdul Hamid sampai pada TK 32.01.17.2001-17.2002-005 dengan koordinat $6^{\circ} 41' 25,383''$ LS dan $106^{\circ} 38' 36,800''$ BT yang terletak pada as Sungai Cianten; dan
 7. dilanjutkan mengarah ke Barat Laut menyusuri Sungai Cianten sampai pada TK 32.01.17.2003-17.2008-17.2011-000 dengan koordinat $6^{\circ} 40' 53,786''$ LS dan $106^{\circ} 38' 19,083''$ BT yang terletak pada as Sungai Cianten sebagai simpul batas antara Desa Cibunian, Desa Purwabakti dan Desa Ciasmara Kecamatan Pamijahan.

Bagian Ketiga
Desa Cibitung Wetan

Pasal 8

Batas wilayah administrasi Desa Cibitung Wetan Kecamatan Pamijahan sebagaimana dimaksud dalam Pasal 3 huruf c sebagai berikut:

- a. sebelah utara berbatas dengan Desa Karyasari Kecamatan Leuwiliang;
- b. sebelah barat berbatas dengan Desa Purasari Kecamatan Leuwiliang
- c. sebelah . . .

- c. sebelah timur berbatas dengan Desa Pamijahan Kecamatan Pamijahan; dan
- d. sebelah selatan berbatas dengan Desa Cibitung Kulon Kecamatan Pamijahan.

Pasal 9

Batas wilayah administrasi Desa Cibitung Wetan Kecamatan Pamijahan sebagaimana dimaksud dalam Pasal 8 meliputi:

- a. sebelah utara pada Segmen Batas Desa Cibitung Wetan Kecamatan Pamijahan dengan Desa Karyasari Kecamatan Leuwiliang sebagai berikut:
 - 1. dimulai dari TK 32.01.14.2002-14.2003-17.2003.000 dengan koordinat $6^{\circ} 38' 39,115''$ LS dan $106^{\circ} 37' 55,005''$ BT yang merupakan simpul batas antara Desa Cibitungwetan Kecamatan Pamijahan, Desa Purasari dan Desa Karyasari Kecamatan Leuwiliang terletak pada as Sungai Cipuraseda; dan
 - 2. dilanjutkan mengarah ke Timur Laut menyusuri Sungai Cipuraseda sampai pada TK 32.01.14.2002-17.2003-17.2011-000 dengan koordinat $6^{\circ} 39' 19,502''$ LS dan $106^{\circ} 37' 55,350''$ BT yang terletak pada as Sungai Cipuraseda sebagai simpul batas antara Desa Cibitungwetan, Desa Cibitung Kulon Kecamatan Pamijahan dan Desa Karyasari Kecamatan Leuwiliang.
- b. sebelah barat pada Segmen Batas Desa Cibitung Wetan Kecamatan Pamijahan dengan Desa Purasari Kecamatan Leuwiliang sebagai berikut:
 - 1. dimulai dari TK 32.01.14.2002-17.2001-17.2002-000 dengan koordinat $6^{\circ} 43' 22,865''$ LS dan $106^{\circ} 36' 36,060''$ BT yang merupakan simpul batas antara Desa Cibunian, Desa Purwabakti Kecamatan Pamijahan dan Desa Purasari Kecamatan Leuwiliang terletak pada as Sungai Cisurupa;
 - 2. dilanjutkan mengarah ke Barat Laut melewati Bukit lalu menyusuri Pematang Sawah sampai pada TK 32.01.14.2002-17.2003-001 dengan koordinat $6^{\circ} 43' 5,223''$ LS dan $106^{\circ} 36' 28,783''$ BT yang terletak pada as Jalan;
 - 3. dilanjutkan mengarah ke Timur Laut menyusuri Jalan sampai pada TK 32.01.14.2002-17.2003-002 dengan koordinat $6^{\circ} 42' 44,503''$ LS dan $106^{\circ} 36' 39,284''$ BT yang terletak pada as Jalan Cianten;
 - 4. dilanjutkan mengarah ke Timur Laut menyusuri Jalan Cianten sampai pada TK 32.01.14.2002-17.2003-003 dengan koordinat $6^{\circ} 42' 39,722''$ LS dan $106^{\circ} 36' 44,794''$ BT yang terletak pada as Jalan Cianten;
 - 5. dilanjutkan . . .

5. dilanjutkan mengarah ke Timur Laut melewati Jalan Cianten lalu menyusuri Jalan Tanjung Sari sampai pada TK 32.01.14.2002-17.2003-004 dengan koordinat $6^{\circ} 41' 54,758''$ LS dan $106^{\circ} 37' 10,410''$ BT yang terletak pada as Jalan Tanjung Sari;
 6. dilanjutkan mengarah ke Barat Laut menyusuri Jalan Tanjung Sari sampai pada TK 32.01.14.2002-17.2003-005 dengan koordinat $6^{\circ} 41' 10,994''$ LS dan $106^{\circ} 37' 4,750''$ BT yang terletak pada as Jalan Tanjung Sari;
 7. dilanjutkan mengarah ke Timur Laut menyusuri Jalan Tanjung Sari sampai pada TK 32.01.14.2002-17.2003-006 dengan koordinat $6^{\circ} 41' 7,702''$ LS dan $106^{\circ} 37' 10,599''$ BT yang terletak pada as Jalan Tanjung Sari;
 8. dilanjutkan mengarah ke Utara menyusuri Jalan sampai pada TK 32.01.14.2002-17.2003-007 dengan koordinat $6^{\circ} 40' 49,255''$ LS dan $106^{\circ} 37' 12,521''$ BT yang terletak pada Tebing;
 9. dilanjutkan mengarah ke Timur Laut menyusuri Jalan sampai pada TK 32.01.14.2002-17.2003-008 dengan koordinat $6^{\circ} 40' 25,446''$ LS dan $106^{\circ} 37' 19,128''$ BT yang terletak pada Lembah;
 10. dilanjutkan mengarah ke Timur Laut menyusuri Jalan Puraseda sampai pada TK 32.01.14.2002-17.2003-009 dengan koordinat $6^{\circ} 39' 46,643''$ LS dan $106^{\circ} 37' 28,695''$ BT yang terletak pada Bukit; dan
 11. dilanjutkan mengarah ke Timur Laut menyusuri Jalan Puraseda lalu melewati Bukit sampai pada TK 32.01.17.2003-17.2008-17.2011-000 dengan koordinat $6^{\circ} 39' 19,812''$ LS dan $106^{\circ} 37' 49,093''$ BT yang terletak pada as Sungai Cianten sebagai simpul batas antara Desa Cibunian, Desa Cibitung Kulon Kecamatan Pamijahan dan Desa Purasari Kecamatan Leuwiliang.
- c. Sebelah timur pada Segmen Batas Desa Cibitung Wetan Kecamatan Pamijahan dengan Desa Pamijahan Kecamatan Pamijahan sebagai berikut:
1. dimulai dari TK 32.01.17.2003-17.2008-17.2011-000 dengan koordinat $6^{\circ} 39' 1,044''$ LS dan $106^{\circ} 38' 48,952''$ BT yang merupakan simpul batas antara Desa Cibitungwetan, Desa Pamijahan dan Desa Gunungsari Kecamatan Pamijahan terletak pada as Sungai Cikuluwung;
 2. dilanjutkan mengarah ke Barat Laut menyusuri Sungai Cikuluwung sampai pada TK 32.01.17.2003-17.2008-001 dengan koordinat $6^{\circ} 38' 48,541''$ LS dan $106^{\circ} 38' 46,800''$ BT yang terletak pada as Sungai Cikuluwung;
 3. dilanjutkan mengarah ke Barat Laut menyusuri Sungai Cikuluwung sampai pada TK 32.01.17.2003-17.2008-002 dengan koordinat $6^{\circ} 38' 27,858''$ LS dan $106^{\circ} 38' 34,185''$ BT yang terletak pada as Sungai Cikuluwung; dan
 4. dilanjutkan . . .

4. dilanjutkan mengarah ke Barat Laut menyusuri Sungai Cikuluwung sampai pada TK 32.01.14.2003-17.2003-17.2008.000 dengan koordinat $6^{\circ} 38' 12,183''$ LS dan $106^{\circ} 38' 18,802''$ BT yang terletak pada as Sungai Cipuraseda sebagai simpul batas antara Desa Cibitungwetan, Desa Pamijahan Kecamatan Pamijahan dan Desa Karyasari Kecamatan Leuwiliang.
- d. sebelah selatan pada Segmen Batas Desa Cibitung Wetan Kecamatan Pamijahan dengan Desa Cibitung Kulon Kecamatan Pamijahan sebagai berikut:
 1. dimulai dari TK 32.01.14.2002-17.2003-17.2011-000 dengan koordinat $6^{\circ} 39' 19,502''$ LS dan $106^{\circ} 37' 55,350''$ BT yang merupakan simpul batas antara Desa Cibitung Kulon, Cibitung Wetan Kecamatan Pamijahan dan Desa Purasari Kecamatan Leuwiliang terletak pada as Sungai Cianten;
 2. dilanjutkan mengarah ke Barat Daya menyusuri Tebing sampai pada TK 32.01.17.2003-17.2011-001 dengan koordinat $6^{\circ} 39' 21,598''$ LS dan $106^{\circ} 37' 54,789''$ BT yang terletak pada Tebing;
 3. dilanjutkan mengarah ke Tenggara menyusuri Pematang Sawah sampai pada TK 32.01.17.2003-17.2011-002 dengan koordinat $6^{\circ} 39' 25,094''$ LS dan $106^{\circ} 37' 58,428''$ BT yang terletak pada Pematang Sawah;
 4. dilanjutkan mengarah ke Tenggara menyusuri Pematang Sawah sampai pada TK 32.01.17.2003-17.2011-003 dengan koordinat $6^{\circ} 39' 31,730''$ LS dan $106^{\circ} 38' 8,196''$ BT yang terletak pada Pematang Sawah;
 5. dilanjutkan mengarah ke Timur menyusuri Pematang Sawah lalu melewati Jalan Cibitung Kulon sampai pada TK 32.01.17.2003-17.2011-004 dengan koordinat $6^{\circ} 39' 28,915''$ LS dan $106^{\circ} 38' 18,951''$ BT yang terletak pada Kebun;
 6. dilanjutkan mengarah ke Tenggara menyusuri Pemukiman lalu melewati Jalan sampai pada TK 32.01.17.2003-17.2011-005 dengan koordinat $6^{\circ} 39' 31,758''$ LS dan $106^{\circ} 38' 21,548''$ BT yang terletak pada Pematang Sawah;
 7. dilanjutkan mengarah ke Timur Laut menyusuri Pematang Sawah sampai pada TK 32.01.17.2003-17.2011-006 dengan koordinat $6^{\circ} 39' 26,223''$ LS dan $106^{\circ} 38' 22,184''$ BT yang terletak pada Pematang Sawah;
 8. dilanjutkan mengarah ke Timur menyusuri Pematang Sawah sampai pada TK 32.01.17.2003-17.2011-007 dengan koordinat $6^{\circ} 39' 26,026''$ LS dan $106^{\circ} 38' 34,172''$ BT yang terletak pada Pematang Sawah;
 9. dilanjutkan mengarah ke Tenggara menyusuri Pematang Sawah sampai pada TK 32.01.17.2003-17.2011-008 dengan koordinat $6^{\circ} 39' 28,303''$ LS dan $106^{\circ} 38' 36,632''$ BT yang terletak pada Pematang Sawah;
 10. dilanjutkan . . .

10. dilanjutkan mengarah ke Timur Laut menyusuri Pematang Sawah lalu melewati Jalan KH. Abdul Hamid sampai pada TK 32.01.17.2003-17.2011-009 dengan koordinat $6^{\circ} 39' 26,319''$ LS dan $106^{\circ} 38' 41,977''$ BT yang terletak pada as Jalan KH. Abdul Hamid;
11. dilanjutkan mengarah ke Utara menyusuri Jalan KH. Abdul Hamid sampai pada TK 32.01.17.2003-17.2011-010 dengan koordinat $6^{\circ} 39' 16,057''$ LS dan $106^{\circ} 38' 40,256''$ BT yang terletak pada as Jalan KH. Abdul Hamid; dan
12. dilanjutkan mengarah ke Timur Laut menyusuri Jalan KH. Abdul Hamid sampai pada TK 32.01.17.2003-17.2008-17.2011-000 dengan koordinat $6^{\circ} 39' 1,044''$ LS dan $106^{\circ} 38' 48,952''$ BT yang terletak pada as Jalan KH. Abdul Hamid sebagai simpul batas antara Desa Cibitung Kulon, Desa Pamijahan dan Desa Cibitung Wetan Kecamatan Pamijahan.

Bagian Keempat
Desa Gunung Menyan

Pasal 10

Batas wilayah administrasi Desa Gunung Menyan Kecamatan Pamijahan sebagaimana dimaksud dalam Pasal 3 huruf d sebagai berikut:

- a. sebelah utara berbatas dengan Desa Cimayang Kecamatan Pamijahan;
- b. sebelah barat berbatas dengan Desa Pasarean Kecamatan Pamijahan dan Desa Situ udik Kecamatan Cibungbulang;
- c. sebelah timur berbatas dengan Desa Cibening Kecamatan Pamijahan; dan
- d. sebelah selatan berbatas dengan Desa Gunung Picung Kecamatan Pamijahan.

Pasal 11

Batas wilayah administrasi Desa Gunung Menyan Kecamatan Pamijahan sebagaimana dimaksud dalam Pasal 10 meliputi:

- a. sebelah utara pada Segmen Batas Desa Gunung Wetan Kecamatan Pamijahan dengan Desa Cimayang Pamijahan sebagai berikut:

1. dimulai . . .

1. dimulai dari TK 32.01.16.2001-17.2004-17.2007-000 dengan koordinat $6^{\circ} 37' 6,170''$ LS dan $106^{\circ} 39' 40,623''$ BT yang merupakan simpul batas antara Desa Cimayang Kecamatan, Gunung Menyan Pamijahan dan Desa Situ Udik Kecamatan Cibungbulang terletak pada Pematang Sawah Situ Udik;
 2. dilanjutkan mengarah ke Tenggara menyusuri Pematang Sawah sampai pada TK 32.01.17.2004-17.2007-001 dengan koordinat $6^{\circ} 37' 6,620''$ LS dan $106^{\circ} 39' 42,204''$ BT yang terletak pada Pematang Sawah;
 3. dilanjutkan mengarah ke Timur Laut menyusuri Pematang Sawah sampai pada TK 32.01.17.2004-17.2007-002 dengan koordinat $6^{\circ} 36' 59,356''$ LS dan $106^{\circ} 39' 45,906''$ BT yang terletak pada Pematang Sawah;
 4. dilanjutkan mengarah ke Tenggara menyusuri Pematang Sawah lalu melewati Kebun sampai pada TK 32.01.17.2004-17.2007-003 dengan koordinat $6^{\circ} 36' 56,391''$ LS dan $106^{\circ} 39' 56,548''$ BT yang terletak pada Pematang Sawah;
 5. dilanjutkan mengarah ke Tenggara menyusuri Kebun sampai pada TK 32.01.17.2004-17.2007-004 dengan koordinat $6^{\circ} 37' 4,452''$ LS dan $106^{\circ} 39' 59,133''$ BT yang terletak pada Kebun;
 6. dilanjutkan mengarah ke Tenggara menyusuri Kebun lalu melewati Pematang Sawah sampai pada TK 32.01.17.2004-17.2007-005 dengan koordinat $6^{\circ} 37' 6,479''$ LS dan $106^{\circ} 40' 8,738''$ BT yang terletak pada Kebun;
 7. dilanjutkan mengarah ke Tenggara menyusuri Pematang Sawah lalu melewati Jalan Kapten Dasuki Bakri sampai pada TK 32.01.17.2004-17.2007-006 dengan koordinat $6^{\circ} 37' 9,316''$ LS dan $106^{\circ} 40' 15,266''$ BT yang terletak pada as Jalan Kapten Dasuki Bakri;
 8. dilanjutkan mengarah ke Tenggara melewati Pemukiman lalu menyusuri Pematang Sawah sampai pada TK 32.01.17.2004-17.2007-007 dengan koordinat $6^{\circ} 37' 10,009''$ LS dan $106^{\circ} 40' 23,908''$ BT yang terletak pada Pematang Sawah; dan
 9. dilanjutkan mengarah ke Tenggara menyusuri Kebun sampai pada TK 32.01.17.2004-17.2007-17.2009-000 dengan koordinat $6^{\circ} 37' 13,273''$ LS dan $106^{\circ} 40' 29,431''$ BT yang terletak pada Kebun sebagai simpul batas antara Desa Cimayang, Desa Gunung Menyan dan Desa Cibening Kecamatan Pamijahan.
- b. sebelah barat pada Segmen Batas Desa Gunung Menyan Kecamatan Pamijahan, Desa Pasarean dan Desa Situ Udik Kecamatan Cibungbulang sebagai berikut:

1. dimulai . . .

1. dimulai dari TK 32.01.17.2004-17.2006-17.2012-000 dengan koordinat $6^{\circ} 38' 46,466''$ LS dan $106^{\circ} 40' 9,492''$ BT yang merupakan simpul batas antara Desa Gunung Menyan, Desa Pasarean dan Desa Gunung Picung Kecamatan Pamijahan terletak pada Kebun Desa Gunung Picung;
 2. dilanjutkan mengarah ke Utara menyusuri Kebun lalu melewati Jalan sampai pada TK 32.01.17.2004-17.2006-001 dengan koordinat $6^{\circ} 38' 43,002''$ LS dan $106^{\circ} 40' 9,437''$ BT yang terletak pada Kebun;
 3. dilanjutkan mengarah ke Barat Laut melewati Kebun lalu menyusuri Pematang Sawah sampai pada TK 32.01.17.2004-17.2006-002 dengan koordinat $6^{\circ} 38' 33,116''$ LS dan $106^{\circ} 40' 7,777''$ BT yang terletak pada Pematang Sawah;
 4. dilanjutkan mengarah ke Utara menyusuri Pematang Sawah sampai pada TK 32.01.17.2004-17.2006-003 dengan koordinat $6^{\circ} 38' 24,007''$ LS dan $106^{\circ} 40' 5,917''$ BT yang terletak pada Pematang Sawah;
 5. dilanjutkan mengarah ke Barat Laut melewati Jalan Tapos lalu menyusuri Pematang Sawah sampai pada TK 32.01.17.2004-17.2006-004 dengan koordinat $6^{\circ} 38' 15,454''$ LS dan $106^{\circ} 39' 59,265''$ BT yang terletak pada Pematang Sawah;
 6. dilanjutkan mengarah ke Barat Laut melewati Pematang Sawah lalu menyusuri Kebun sampai pada TK 32.01.17.2004-17.2006-005 dengan koordinat $6^{\circ} 38' 5,716''$ LS dan $106^{\circ} 39' 53,288''$ BT yang terletak pada Kebun;
 7. dilanjutkan mengarah ke Barat Laut menyusuri Pematang Sawah sampai pada TK 32.01.17.2004-17.2006-006 dengan koordinat $6^{\circ} 37' 53,515''$ LS dan $106^{\circ} 39' 49,329''$ BT yang terletak pada Pematang Sawah;
 8. dilanjutkan mengarah ke Barat Laut menyusuri Pematang Sawah sampai pada TK 32.01.17.2004-17.2006-007 dengan koordinat $6^{\circ} 37' 45,160''$ LS dan $106^{\circ} 39' 41,416''$ BT yang terletak pada Kebun; dan
 9. dilanjutkan mengarah ke Utara menyusuri Kebun sampai pada TK 32.01.16.2001-17.2004-17.2006-000 dengan koordinat $6^{\circ} 37' 35,603''$ LS dan $106^{\circ} 39' 39,623''$ BT yang terletak pada as Kebun sebagai simpul batas antara Desa Gunung Menyan, Desa Pasarean dan Kecamatan Pamijahan dan Desa Situ Udik Kecamatan Cibungbulang.
- c. sebelah timur pada Segmen Batas Desa Gunung Menyan Kecamatan Pamijahan dengan Desa Cibening Kecamatan Pamijahan sebagai berikut:

1. dimulai . . .

1. dimulai dari TK 32.01.17.2004-17.2007-17.2009-000 dengan koordinat $6^{\circ} 37' 13,273''$ LS dan $106^{\circ} 40' 29,431''$ BT yang merupakan simpul batas antara Desa Gunung Menyan, Desa Cibening dan Desa Cimayang Kecamatan Pamijahan terletak pada Kebun Desa Gunung Menyan;
 2. dilanjutkan mengarah ke Barat Daya melewati Jalan Kananga lalu menyusuri Kebun sampai pada TK 32.01.17.2004-17.2009-001 dengan koordinat $6^{\circ} 37' 22,444''$ LS dan $106^{\circ} 40' 22,872''$ BT yang terletak pada as Sungai;
 3. dilanjutkan mengarah ke Barat Daya menyusuri Sungai lalu melewati Jalan Kapten Dasuki Bakri sampai pada TK 32.01.17.2004-17.2009-002 dengan koordinat $6^{\circ} 37' 45,984''$ LS dan $106^{\circ} 40' 12,991''$ BT yang terletak pada as Sungai;
 4. dilanjutkan mengarah ke Selatan menyusuri Sungai lalu melewati Jalan Pamijahan sampai pada TK 32.01.17.2004-17.2009-003 dengan koordinat $6^{\circ} 38' 10,109''$ LS dan $106^{\circ} 40' 13,705''$ BT yang terletak pada as Sungai;
 5. dilanjutkan mengarah ke Selatan menyusuri Sungai lalu melewati Jalan Thamrin sampai pada TK 32.01.17.2004-17.2009-004 dengan koordinat $6^{\circ} 38' 37,340''$ LS dan $106^{\circ} 40' 14,277''$ BT yang terletak pada as Sungai; dan
 6. dilanjutkan mengarah ke Selatan menyusuri Kebun sampai pada TK 32.01.17.2004-17.2009-17.2012-000 dengan koordinat $6^{\circ} 38' 57,124''$ LS dan $106^{\circ} 40' 14,518''$ BT yang terletak pada Kebun sebagai simpul batas antara Desa Cibening, Desa Gunung Menyan dan Gunung Picung Kecamatan Pamijahan.
- d. sebelah selatan pada Segmen Batas Desa Gunung Menyan Kecamatan Pamijahan dengan Desa Gunung Picung Kecamatan Pamijahan sebagai berikut:
1. dimulai dari TK 32.01.17.2004-17.2006-17.2012-000 dengan koordinat $6^{\circ} 38' 46,466''$ LS dan $106^{\circ} 40' 9,492''$ BT yang merupakan simpul batas antara Desa Gunung Picung, Desa Pasarean dan Desa Gunung Menyan Kecamatan Pamijahan terletak pada as Kebun Desa Gunung Picung; dan
 2. dilanjutkan mengarah ke Tenggara menyusuri Kebun lalu melewati Jalan sampai pada TK 32.01.17.2004-17.2009-17.2012-000 dengan koordinat $6^{\circ} 38' 57,124''$ LS dan $106^{\circ} 40' 14,518''$ BT yang terletak pada Kebun sebagai simpul batas antara Desa Gunung Picung, Desa Gunung Menyan dan Desa Cibening Kecamatan Pamijahan.

Bagian . . .

Bagian Kelima
Desa Gunung Bunder II

Pasal 12

Batas wilayah administrasi Desa Gunung Bunder II sebagaimana dimaksud dalam Pasal 3 huruf e sebagai berikut:

- a. sebelah utara berbatas dengan Desa Gunung Bunder I Kecamatan Pamijahan;
- b. sebelah barat berbatas dengan Desa Gunung Picung Kecamatan Pamijahan;
- c. sebelah timur berbatas dengan Desa Tapos I Kecamatan Tenjolaya; dan
- d. sebelah selatan berbatas dengan Desa Cisaat Kecamatan Cicurug Kabupaten Sukabumi.

Pasal 13

Batas wilayah administrasi Desa Gunung Bunder II Kecamatan Pamijahan sebagaimana dimaksud dalam Pasal 12 meliputi:

- a. sebelah utara pada Segmen Batas Desa Gunung Bunder II Kecamatan Pamijahan dengan Desa Gunung Bunder I Kecamatan Pamijahan sebagai berikut:
 1. dimulai dari TK 32.01.17.2005-17.2010-17.2012-000 dengan koordinat $6^{\circ} 39' 29,912''$ LS dan $106^{\circ} 40' 29,884''$ BT yang merupakan simpul batas antara Desa Gunung Bunder II, Desa Cibening Kulon dan Desa Gunung Picung Kecamatan Pamijahan terletak pada Bukit Desa Gunung Bunder II;
 2. dilanjutkan mengarah ke Timur Laut melewati Bukit lalu menyusuri Pematang Sawah sampai pada TK 32.01.17.2005-17.2010-001 dengan koordinat $6^{\circ} 39' 19,417''$ LS dan $106^{\circ} 40' 50,774''$ BT yang terletak pada Pematang Sawah; dan
 3. dilanjutkan mengarah ke Tenggara menyusuri Pematang Sawah Kemudian melewati Jalan Raya Gunung Salak Endah lalu menyusuri Pematang Sawah sampai pada TK 32.01.17.2005-17.2010-40.2001-000 dengan koordinat $6^{\circ} 39' 32,515''$ LS dan $106^{\circ} 41' 35,209''$ BT yang terletak pada as Sungai Ciampea sebagai simpul batas antara Desa Gunung Bunder II, Desa Gunung Bunder I Kecamatan Pamijahan dan Desa Tapos I Kecamatan Tenjolaya.
- b. sebelah barat pada Segmen Batas Desa Gunung Bunder II Kecamatan Pamijahan dengan Desa Gunung Picung Kecamatan Pamijahan sebagai berikut:
 1. dimulai . . .

1. dimulai dari TK 32.01.17.2005-17.2010-17.2012-000 dengan koordinat $6^{\circ} 39' 29,912''$ LS dan $106^{\circ} 40' 29,884''$ BT yang merupakan simpul batas antara Desa Gunung Picung, Desa Gunung Bunder I dan Desa Gunung Bunder II terletak pada as Bukit Desa Gunung Picung;
 2. dilanjutkan mengarah ke Tenggara menyusuri Pematang Sawah sampai pada TK 32.01.17.2005-17.2012-001 dengan koordinat $6^{\circ} 39' 38,787''$ LS dan $106^{\circ} 40' 34,864''$ BT yang terletak pada Pemukiman Warga;
 3. dilanjutkan mengarah ke Tenggara melewati Pematang Sawah lalu menyusuri Kebun sampai pada TK 32.01.17.2005-17.2012-002 dengan koordinat $6^{\circ} 39' 58,291''$ LS dan $106^{\circ} 41' 7,127''$ BT yang terletak pada Kebun;
 4. dilanjutkan mengarah ke Selatan melewati Kebun kemudian melewati Pematang Sawah lalu menyusuri Lembah sampai pada TK 32.01.17.2005-17.2012-003 dengan koordinat $6^{\circ} 40' 22,834''$ LS dan $106^{\circ} 41' 3,631''$ BT yang terletak pada Lembah;
 5. dilanjutkan mengarah ke Tenggara menyusuri Lembah sampai pada TK 32.01.17.2005-17.2012-004 dengan koordinat $6^{\circ} 40' 41,743''$ LS dan $106^{\circ} 41' 22,035''$ BT yang terletak pada Lembah;
 6. dilanjutkan mengarah ke Tenggara menyusuri Lembah melewati Bukit sampai pada TK 32.01.17.2005-17.2012-005 dengan koordinat $6^{\circ} 41' 13,158''$ LS dan $106^{\circ} 41' 32,737''$ BT yang terletak pada Bukit;
 7. dilanjutkan mengarah ke Tenggara menyusuri Bukit sampai pada TK 32.01.17.2005-17.2012-006 dengan koordinat $6^{\circ} 41' 59,547''$ LS dan $106^{\circ} 42' 10,825''$ BT yang terletak pada Bukit; dan
 8. dilanjutkan mengarah ke Tenggara menyusuri Bukit sampai pada TK 32.01.17.2005-17.2012-17.2014-000 dengan koordinat $6^{\circ} 39' 38,787''$ LS dan $106^{\circ} 40' 34,864''$ BT yang terletak pada Bukit sebagai simpul batas antara Desa Gunung Bunder II, Desa Gunungsari dan Gunung Picung Kecamatan Pamijahan.
- c. sebelah timur pada Segmen Batas Desa Gunung Bunder II Kecamatan Pamijahan dengan Desa Tapos I Kecamatan Tenjolaya sebagai berikut:
1. dimulai dari TK 32.01.17.2005-40.2001-32.02-000 dengan koordinat $6^{\circ} 42' 59,529''$ LS dan $106^{\circ} 43' 51,001''$ BT yang merupakan simpul batas antara Desa Gunung Bunder II Kecamatan Pamijahan, Tapos I Kecamatan Tenjolaya dan Desa Cisaat Kecamatan Cicurug terletak pada as Gunung Salak;
 2. dilanjutkan . . .

2. dilanjutkan mengarah ke Barat Laut menyusuri Gunung Salak lalu melewati Bukit sampai pada TK 32.01.17.2005-40.2001-001 dengan koordinat $6^{\circ} 41' 49,527''$ LS dan $106^{\circ} 42' 45,148''$ BT yang terletak pada Bukit;
 3. dilanjutkan mengarah ke Barat Laut melewati Bukit lalu menyusuri Lembah sampai pada TK 32.01.17.2005-40.2001-002 dengan koordinat $6^{\circ} 40' 44,034''$ LS dan $106^{\circ} 41' 38,371''$ BT yang terletak pada Lembah;
 4. dilanjutkan mengarah ke Timur Laut melewati Pematang Sawah lalu menyusuri Sungai sampai pada TK 32.01.17.2005-40.2001-003 dengan koordinat $6^{\circ} 39' 56,490''$ LS dan $106^{\circ} 41' 51,781''$ BT yang terletak pada as Sungai; dan
 5. dilanjutkan mengarah ke Timur Laut menyusuri Sungai sampai pada TK 32.01.17.2005-17.2010-40.2001-000 dengan koordinat $6^{\circ} 39' 32,515''$ LS dan $106^{\circ} 41' 35,209''$ BT yang terletak pada as Sungai Cikirun sebagai simpul batas antara Desa Gunung Bunder II, Desa Gunung Bunder I Kecamatan Pamijahan dan Tapos I Kecamatan Tenjolaya.
- d. sebelah selatan pada Segmen Batas Desa Gunung Bunder II Kecamatan Pamijahan dengan Desa Cisaat Kabupaten Sukabumi sebagai berikut:
1. dimulai dari TK 32.01.17.2005-40.2001-32.02-000 dengan koordinat $6^{\circ} 38' 0,732''$ LS dan $106^{\circ} 41' 14,396''$ BT yang merupakan simpul batas antara Desa Gunung Bunder II Kecamatan Pamijahan, Tapos I Kecamatan tenjolaya dan Desa Cisaat Kecamatan Cicurug terletak pada as Puncak Gunung Salak; dan
 2. dilanjutkan mengarah ke Barat Daya menyusuri Punggung Gunung Salak sampai pada TK 32.01.17.2005-17.2014-32.02-000 dengan koordinat $6^{\circ} 43' 38,369''$ LS dan $106^{\circ} 42' 58,225''$ BT yang terletak pada punggung Gunung Salak sebagai simpul batas antara Desa Gunung Bunder II, Desa Gunung Bunder I Kecamatan Pamijahan dan Desa Cidahu Kecamatan Cidahu.

Bagian Keenam
Desa Pasarean

Pasal 14

Batas wilayah administrasi Desa Pasarean Kecamatan Pamijahan sebagaimana dimaksud dalam Pasal 3 huruf f sebagai berikut:

- a. sebelah utara berbatas dengan Desa Situ Udik Kecamatan Cibungbulang;
- b. sebelah barat berbatas dengan Desa Pamijahan Kecamatan Pamijahan;
- c. sebelah . . .

- c. sebelah timur berbatas dengan Desa Gunung Menyan Kecamatan Pamijahan; dan
- d. sebelah selatan berbatas dengan Desa Gunung Picung Kecamatan Pamijahan.

Pasal 15

Batas wilayah administrasi Desa Pasarean Kecamatan Pamijahan sebagaimana dimaksud dalam Pasal 14 meliputi:

- a. sebelah utara pada Segmen Batas Desa Pasarean Kecamatan Pamijahan dengan Desa Situ Udik Kecamatan Cibungbulang sebagai berikut:
 - 1. dimulai dari TK 32.01.16.2001-17.2006-17.2008-000 dengan koordinat $6^{\circ} 37' 50,911''$ LS dan $106^{\circ} 38' 56,521''$ BT yang merupakan simpul batas antara Desa Pasarean, Desa Pamijahan Kecamatan Pamijahan dan Desa Situ Udik Kecamatan Cibungbulang terletak pada as Sungai Cigamea;
 - 2. dilanjutkan mengarah ke Timur menyusuri Jalan sampai pada TK 32.01.16.2001-17.2006-001 dengan koordinat $6^{\circ} 37' 49,801''$ LS dan $106^{\circ} 38' 59,144''$ BT yang terletak pada as Jalan;
 - 3. dilanjutkan mengarah ke Tenggara menyusuri Jalan sampai pada TK 32.01.16.2001-17.2006-002 dengan koordinat $6^{\circ} 37' 50,655''$ LS dan $106^{\circ} 39' 0,229''$ BT yang terletak pada as Jalan;
 - 4. dilanjutkan mengarah ke Timur Laut menyusuri Kebun lalu melewati jalan sampai pada TK 32.01.16.2001-17.2006-003 dengan koordinat $6^{\circ} 37' 48,792''$ LS dan $106^{\circ} 39' 0,019''$ BT yang terletak pada as Jalan;
 - 5. dilanjutkan mengarah ke Timur menyusuri jalan sampai pada TK 32.01.16.2001-17.2006-004 dengan koordinat $6^{\circ} 37' 47,472''$ LS dan $106^{\circ} 39' 2,459''$ BT yang terletak pada as Jalan;
 - 6. dilanjutkan mengarah ke Timur Laut melewati jalan lalu menyusuri Pematang Sawah sampai pada TK 32.01.16.2001-17.2006-005 dengan koordinat $6^{\circ} 37' 44,631''$ LS dan $106^{\circ} 39' 1,428''$ BT yang terletak pada Pematang Sawah;
 - 7. dilanjutkan mengarah ke Timur menyusuri Pematang Sawah sampai pada TK 32.01.16.2001-17.2006-006 dengan koordinat $6^{\circ} 37' 44,670''$ LS dan $106^{\circ} 39' 2,775''$ BT yang terletak pada Pematang Sawah;
 - 8. dilanjutkan mengarah ke Timur Laut menyusuri Pematang Sawah sampai pada TK 32.01.16.2001-17.2006-007 dengan koordinat $6^{\circ} 37' 43,432''$ LS dan $106^{\circ} 39' 3,345''$ BT yang terletak pada Pematang Sawah;
 - 9. dilanjutkan . . .

9. dilanjutkan mengarah ke Timur menyusuri Pematang Sawah sampai pada TK 32.01.16.2001-17.2006-008 dengan koordinat $6^{\circ} 37' 43,602''$ LS dan $106^{\circ} 39' 7,292''$ BT yang terletak pada Pematang Sawah;
10. dilanjutkan mengarah ke Timur Laut menyusuri Pematang Sawah lalu melewati Pemukiman Warga sampai pada TK 32.01.16.2001-17.2006-009 dengan koordinat $6^{\circ} 37' 32,733''$ LS dan $106^{\circ} 39' 8,349''$ BT yang terletak pada as jalan;
11. dilanjutkan mengarah ke Tenggara menyusuri Jalan lalu melewati Jalan sampai pada TK 32.01.16.2001-17.2006-010 dengan koordinat $6^{\circ} 37' 41,261''$ LS dan $106^{\circ} 39' 24,709''$ BT yang terletak pada as Jalan;
12. dilanjutkan mengarah ke Tenggara melewati jalan lalu menyusuri Pematang Sawah sampai pada TK 32.01.16.2001-17.2006-011 dengan koordinat $6^{\circ} 37' 43,384''$ LS dan $106^{\circ} 39' 26,283''$ BT yang terletak pada Pematang Sawah;
13. dilanjutkan mengarah ke Timur Laut menyusuri Pematang Sawah sampai pada TK 32.01.16.2001-17.2006-012 dengan koordinat $6^{\circ} 37' 41,745''$ LS dan $106^{\circ} 39' 28,270''$ BT yang terletak pada Pematang Sawah;
14. dilanjutkan mengarah ke Tenggara menyusuri Pematang Sawah sampai pada TK 32.01.16.2001-17.2006-013 dengan koordinat $6^{\circ} 37' 42,706''$ LS dan $106^{\circ} 39' 29,112''$ BT yang terletak pada Pematang Sawah;
15. dilanjutkan mengarah ke Timur Laut menyusuri Pematang Sawah lalu melewati Kebun sampai pada TK 32.01.16.2001-17.2006-014 dengan koordinat $6^{\circ} 37' 40,006''$ LS dan $106^{\circ} 39' 32,408''$ BT yang terletak pada Kebun;
16. dilanjutkan mengarah ke Timur Laut menyusuri Pematang Sawah lalu melewati Jalan sampai pada TK 32.01.16.2001-17.2006-015 dengan koordinat $6^{\circ} 37' 35,472''$ LS dan $106^{\circ} 39' 34,185''$ BT yang terletak pada as Jalan;
17. dilanjutkan mengarah ke Utara melewati Jalan lalu menyusuri Kebun sampai pada TK 32.01.16.2001-17.2006-016 dengan koordinat $6^{\circ} 37' 36,949''$ LS dan $106^{\circ} 39' 36,921''$ BT yang terletak pada Kebun;
18. dilanjutkan mengarah ke Tenggara melewati Pemukiman Warga lalu menyusuri Kebun sampai pada TK 32.01.16.2001-17.2006-017 dengan koordinat dan yang terletak pada Kebun; dan
19. dilanjutkan mengarah ke Utara menyusuri Kebun sampai pada TK 32.01.16.2001-17.2004-17.2006-000 dengan koordinat dan yang terletak pada as Kebun sebagai simpul batas antara Desa Gunung Menyan, Desa Pasarean dan Kecamatan Pamijahan dan Desa Situ Udik Kecamatan Cibungbulang.

b. sebelah . . .

- b. sebelah barat pada Segmen Batas Desa Pasarean Kecamatan Pamijahan dengan Desa Pamijahan Kecamatan Pamijahan sebagai berikut:
1. dimulai dari TK 32.01.17.2006-17.2008-17.2014-000 dengan koordinat $6^{\circ} 39' 7,947''$ LS dan $106^{\circ} 39' 42,811''$ BT yang merupakan simpul batas antara Desa Pasarean, Desa Pasamijahan dan Desa Gunungsari Kecamatan Pamijahan terletak pada as Sungai Cigamea;
 2. dilanjutkan mengarah ke Barat Laut menyusuri Sungai Cigamea sampai pada TK 32.01.17.2006-17.2008-001 dengan koordinat $6^{\circ} 38' 58,905''$ LS dan $106^{\circ} 39' 39,531''$ BT yang terletak pada as Sungai Cigamea;
 3. dilanjutkan mengarah ke Barat Laut menyusuri Sungai Cigamea sampai pada TK 32.01.17.2006-17.2008-002 dengan koordinat $6^{\circ} 38' 37,119''$ LS dan $106^{\circ} 39' 23,603''$ BT yang terletak pada as Sungai Cigamea;
 4. dilanjutkan mengarah ke Barat Laut menyusuri Sungai Cigamea sampai pada TK 32.01.17.2006-17.2008-003 dengan koordinat $6^{\circ} 38' 8,852''$ LS dan $106^{\circ} 39' 8,094''$ BT yang terletak pada as Sungai Cigamea; dan
 5. dilanjutkan mengarah ke Barat Laut menyusuri Sungai Cigamea sampai pada TK 32.01.16.2001-17.2006-17.2008-000 dengan koordinat $6^{\circ} 37' 50,911''$ LS dan $106^{\circ} 38' 56,521''$ BT yang terletak pada as Sungai Cigamea sebagai simpul batas antara Desa Pasarean, Desa Pamijahan Kecamatan Pamijahan dan Desa Situ Udik Kecamatan Cibungbulang.
- c. Sebelah timur Segmen Batas Desa Pasarean Kecamatan Pamijahan dengan Desa Gunung Menyan Kecamatan Pamijahan sebagai berikut:
1. dimulai dari TK 32.01.17.2004-17.2006-17.2012-000 dengan koordinat $6^{\circ} 38' 46,466''$ LS dan $106^{\circ} 40' 9,492''$ BT yang merupakan simpul batas antara Desa Gunung Menyan, Desa Pasarean dan Desa Gunung Picung Kecamatan Pamijahan terletak pada Kebun Desa Gunung Picung;
 2. dilanjutkan mengarah ke Utara menyusuri Kebun lalu melewati Jalan sampai pada TK 32.01.17.2004-17.2006-001 dengan koordinat $6^{\circ} 38' 43,002''$ LS dan $106^{\circ} 40' 9,437''$ BT yang terletak pada Kebun;
 3. dilanjutkan mengarah ke Barat Laut melewati Kebun lalu menyusuri Pematang Sawah sampai pada TK 32.01.17.2004-17.2006-002 dengan koordinat $6^{\circ} 38' 33,116''$ LS dan $106^{\circ} 40' 7,777''$ BT yang terletak pada Pematang Sawah;
 4. dilanjutkan mengarah ke Utara menyusuri Pematang Sawah sampai pada TK 32.01.17.2004-17.2006-003 dengan koordinat $6^{\circ} 38' 24,007''$ LS dan $106^{\circ} 40' 5,917''$ BT yang terletak pada Pematang Sawah;
 5. dilanjutkan . . .

5. dilanjutkan mengarah ke Barat Laut melewati Jalan Tapos lalu menyusuri Pematang Sawah sampai pada TK 32.01.17.2004-17.2006-004 dengan koordinat $6^{\circ} 38' 15,454''$ LS dan $106^{\circ} 39' 59,265''$ BT yang terletak pada Pematang Sawah;
 6. dilanjutkan mengarah ke Barat Laut melewati Pematang Sawah lalu menyusuri Kebun sampai pada TK 32.01.17.2004-17.2006-005 dengan koordinat $6^{\circ} 38' 5,716''$ LS dan $106^{\circ} 39' 53,288''$ BT yang terletak pada Kebun;
 7. dilanjutkan mengarah ke Barat Laut menyusuri Pematang Sawah sampai pada TK 32.01.17.2004-17.2006-006 dengan koordinat $6^{\circ} 37' 53,515''$ LS dan $106^{\circ} 39' 49,329''$ BT yang terletak pada Pematang Sawah;
 8. dilanjutkan mengarah ke Barat Laut menyusuri Pematang Sawah sampai pada TK 32.01.17.2004-17.2006-007 dengan koordinat $6^{\circ} 37' 45,160''$ LS dan $106^{\circ} 39' 41,416''$ BT yang terletak pada Kebun; dan
 9. dilanjutkan mengarah ke Utara menyusuri Kebun sampai pada TK 32.01.16.2001-17.2004-17.2006-000 dengan koordinat $6^{\circ} 37' 35,603''$ LS dan $106^{\circ} 39' 39,623''$ BT yang terletak pada as Kebun sebagai simpul batas antara Desa Gunung Menyan, Desa Pasarean dan Kecamatan Pamijahan dan Desa Situ Udik Kecamatan Cibungbulang.
- d. sebelah selatan Segmen Batas Desa Pasarean Kecamatan Pamijahan dengan Desa Gunung Picung Kecamatan Pamijahan sebagai berikut:
1. dimulai dari TK 32.01.17.2006-17.2012-17.2014-000 dengan koordinat $6^{\circ} 39' 8,879''$ LS dan $106^{\circ} 39' 43,165''$ BT yang merupakan simpul batas antara Desa Gunung Picung, Desa Pasarean dan Desa Gunungsari Kecamatan Pamijahan terletak pada as Sungai Cigamea;
 2. dilanjutkan mengarah ke Timur menyusuri Pematang Sawah sampai pada TK 32.01.17.2006-17.2012-001 dengan koordinat $6^{\circ} 39' 7,686''$ LS dan $106^{\circ} 39' 49,391''$ BT yang terletak pada Pematang Sawah;
 3. dilanjutkan mengarah ke Utara menyusuri Pematang Sawah sampai pada TK 32.01.17.2006-17.2012-002 dengan koordinat $6^{\circ} 39' 2,962''$ LS dan $106^{\circ} 39' 48,285''$ BT yang terletak pada Pematang Sawah;
 4. dilanjutkan mengarah ke Barat Laut menyusuri Pematang Sawah sampai pada TK 32.01.17.2006-17.2012-003 dengan koordinat $6^{\circ} 38' 56,585''$ LS dan $106^{\circ} 39' 45,137''$ BT yang terletak pada Pematang Sawah;
 5. dilanjutkan mengarah ke Timur menyusuri Pematang Sawah sampai pada TK 32.01.17.2006-17.2012-004 dengan koordinat $6^{\circ} 38' 56,105''$ LS dan $106^{\circ} 39' 48,338''$ BT yang terletak pada Pematang Sawah;
 6. dilanjutkan . . .

6. dilanjutkan mengarah ke Timur Laut menyusuri Pematang Sawah sampai pada TK 32.01.17.2006-17.2012-005 dengan koordinat $6^{\circ} 38' 52,805''$ LS dan $106^{\circ} 39' 48,719''$ BT yang terletak pada Pematang Sawah;
7. dilanjutkan mengarah ke Timur Laut menyusuri Pematang Sawah lalu melewati Pemukiman Warga sampai pada TK 32.01.17.2006-17.2012-006 dengan koordinat $6^{\circ} 38' 47,757''$ LS dan $106^{\circ} 39' 51,558''$ BT yang terletak pada Kebun;
8. dilanjutkan mengarah ke Timur menyusuri Pemukiman Warga lalu melewati Kebun sampai pada TK 32.01.17.2006-17.2012-007 dengan koordinat $6^{\circ} 38' 47,176''$ LS dan $106^{\circ} 39' 54,669''$ BT yang terletak pada Kebun;
9. dilanjutkan mengarah ke Tenggara menyusuri Pematang Sawah sampai pada TK 32.01.17.2006-17.2012-008 dengan koordinat $6^{\circ} 38' 50,397''$ LS dan $106^{\circ} 39' 55,020''$ BT yang terletak pada Pematang Sawah;
10. dilanjutkan mengarah ke Tenggara menyusuri Pematang Sawah lalu melewati Kebun sampai pada TK 32.01.17.2006-17.2012-009 dengan koordinat $6^{\circ} 38' 53,534''$ LS dan $106^{\circ} 39' 57,221''$ BT yang terletak pada as Jalan Raya Gunung Salak Endah;
11. dilanjutkan mengarah ke Utara menyusuri Jalan Raya Gunung Salak Endah sampai pada TK 32.01.17.2006-17.2012-010 dengan koordinat $6^{\circ} 38' 49,346''$ LS dan $106^{\circ} 39' 57,656''$ BT yang terletak pada as Jalan Raya Gunung Salak Endah;
12. dilanjutkan mengarah ke Timur Laut melewati Jalan lalu menyusuri Pematang Sawah sampai pada TK 32.01.17.2006-17.2012-011 dengan koordinat $6^{\circ} 38' 47,085''$ LS dan $106^{\circ} 40' 1,779''$ BT yang terletak pada Pematang Sawah;
13. dilanjutkan mengarah ke Timur menyusuri Pematang Sawah sampai pada TK 32.01.17.2006-17.2012-012 dengan koordinat $6^{\circ} 38' 46,293''$ LS dan $106^{\circ} 40' 6,495''$ BT yang terletak pada Pematang Sawah; dan
14. dilanjutkan mengarah ke Timur menyusuri Pematang Sawah lalu melewati Pemukiman Warga sampai pada TK 32.01.17.2004-17.2006-17.2012-000 dengan koordinat $6^{\circ} 38' 46,466''$ LS dan $106^{\circ} 40' 9,492''$ BT yang terletak pada as Kebun sebagai simpul batas antara Desa Picung, Desa Pasarean dan Desa Gunung Menyan Kecamatan Pamijahan.

Bagian . . .

Bagian Ketujuh
Desa Cimayang

Pasal 16

Batas wilayah administrasi Desa Cimayang Kecamatan Pamijahan sebagaimana dimaksud dalam Pasal 3 huruf g sebagai berikut:

- a. sebelah utara berbatas dengan Desa Cibatok II Kecamatan Cibungbulang;
- b. sebelah barat berbatas dengan Desa Situ Udik Kecamatan Cibungbulang;
- c. sebelah timur berbatas dengan Desa Ciaruteun Udik dan Desa Cibening Kecamatan Pamijahan; dan
- d. sebelah selatan berbatas dengan Desa Gunung Menyan Kecamatan Pamijahan.

Pasal 17

Batas wilayah administrasi Desa Cimayang Kecamatan Pamijahan sebagaimana dimaksud dalam Pasal 16 meliputi:

- a. sebelah utara pada Segmen Batas Desa Cimayang Kecamatan Pamijahan dengan Desa Cibatok II Kecamatan Cibungbulang, sebagai berikut:
 1. dimulai dari TK 32.01.16.2002-16.2012-17.2007-000 dengan koordinat $6^{\circ} 36' 3,666''$ LS dan $106^{\circ} 39' 47,721''$ BT yang merupakan simpul batas antara Desa Cimayang Kecamatan Pamijahan dan Desa Cibatok II, Desa Situ Ilir Kecamatan Cibungbulang terletak pada Kebun Desa Cimayang;
 2. dilanjutkan mengarah ke Timur Laut menyusuri Pematang Sawah sampai pada TK 32.01.16.2012-17.2007-001 dengan koordinat $6^{\circ} 36' 2,415''$ LS dan $106^{\circ} 39' 49,119''$ BT yang terletak pada Pematang Sawah;
 3. dilanjutkan mengarah ke Tenggara menyusuri Pematang Sawah sampai pada TK 32.01.16.2012-17.2007-002 dengan koordinat $6^{\circ} 36' 3,734''$ LS dan $106^{\circ} 39' 52,650''$ BT yang terletak pada Pematang Sawah;
 4. dilanjutkan mengarah ke Selatan menyusuri Pematang Sawah sampai pada TK 32.01.16.2012-17.2007-003 dengan koordinat $6^{\circ} 36' 4,333''$ LS dan $106^{\circ} 39' 52,519''$ BT yang terletak pada Pematang Sawah;
 5. dilanjutkan mengarah ke Timur menyusuri Pematang Sawah sampai pada TK 32.01.16.2012-17.2007-004 dengan koordinat $6^{\circ} 36' 4,789''$ LS dan $106^{\circ} 39' 55,598''$ BT yang terletak pada Pematang Sawah;
 6. dilanjutkan . . .

6. dilanjutkan mengarah ke Utara menyusuri Pematang Sawah sampai pada TK 32.01.16.2012-17.2007-005 dengan koordinat $6^{\circ} 36' 1,996''$ LS dan $106^{\circ} 39' 56,025''$ BT yang terletak pada Pematang Sawah;
 7. dilanjutkan mengarah ke Timur Laut menyusuri Pematang Sawah sampai pada TK 32.01.16.2012-17.2007-006 dengan koordinat $6^{\circ} 36' 0,999''$ LS dan $106^{\circ} 39' 59,084''$ BT yang terletak pada Kebun;
 8. dilanjutkan mengarah ke Timur menyusuri Kebun lalu melewati Jalan Kapten Dasuki Bakri sampai pada TK 32.01.16.2012-17.2007-007 dengan koordinat $6^{\circ} 36' 1,032''$ LS dan $106^{\circ} 40' 1,415''$ BT yang terletak pada as Jalan; dan
 9. dilanjutkan mengarah ke Timur Laut melewati Pematang Sawah lalu menyusuri Kebun sampai pada TK 32.01.16.2001-17.2004-17.2007-000 dengan koordinat $6^{\circ} 35' 58,368''$ LS dan $106^{\circ} 40' 5,332''$ BT yang terletak pada Kebun sebagai simpul batas antara Desa Cimayang Kecamatan Pamijahan dan Desa Ciaruteun Udik, Cibatok II Kecamatan Cibungbulang.
- b. sebelah barat pada Segmen Batas Desa Cimayang Kecamatan Pamijahan dengan Desa Situ Udik Kecamatan Cibungbulang sebagai berikut:
1. dimulai dari TK 32.01,16.2001-16.2002-17.2007-000 dengan koordinat dan yang merupakan simpul batas antara Desa Cimayang Kecamatan Pamijahan dan Desa Situ Udik, Situ Ilir Kecamatan Cibungbulang terletak pada Pematang Sawah Desa Situ Udik; dan
 2. dilanjutkan mengarah ke Utara menyusuri Pematang Sawah sampai pada TK 32.01.16.2001-17.2004-17.2007-000 dengan koordinat dan yang terletak pada Pematang Sawah sebagai simpul batas antara Desa Cimayang, Desa Gunung Menyan Kecamatan Pamijahan dan Desa Situ Udik Kecamatan Cibungbulang telah disepakati.
- c. sebelah timur Segmen Batas Desa Cimayang Kecamatan Pamijahan dengan Desa Ciaruteun Udik dan Desa Cibening Kecamatan Cibungbulang sebagai berikut:
1. dimulai dari TK 32.01.16.2005-16.2012-17.2007-000 dengan koordinat $6^{\circ} 35' 58,368''$ LS dan $106^{\circ} 40' 5,332''$ BT yang merupakan simpul batas antara Desa Cimayang Kecamatan Pamijahan dan Desa Ciaruteun Udik, Cibatok II Kecamatan Cibungbulang terletak pada Pematang Sawah Desa Ciaruteun Udik;
 2. dilanjutkan mengarah ke Selatan menyusuri Pematang Sawah lalu menyusuri Sungai Ciaruteun sampai pada TK 32.01.16.2005-17.2007-001 dengan koordinat $6^{\circ} 36' 20,951''$ LS dan $106^{\circ} 40' 4,975''$ BT yang terletak pada as Sungai Ciaruteun;
 3. dilanjutkan . . .

3. dilanjutkan mengarah ke Tenggara menyusuri Sungai Ciaruteun sampai pada TK 32.01.16.2005-17.2007-17.2009-000 dengan koordinat $6^{\circ} 36' 58,288''$ LS dan $106^{\circ} 40' 21,874''$ BT yang terletak pada as Sungai Ciaruteun sebagai simpul Batas antara Desa Cimayang, Desa Cibening Kecamatan Pamijahan dan Desa Ciaruteun Udik Kecamatan Cibungbulang;
 4. dimulai dari TK 32.01.17.2004-17.2007-17.2009-000 dengan koordinat $6^{\circ} 37' 13,273''$ LS dan $106^{\circ} 40' 29,431''$ BT yang merupakan simpul batas antara Desa Cimayang, Desa Gunung Menyan dan Desa Cibening Kecamatan Pamijahan terletak pada Kebun;
 5. dilanjutkan mengarah ke Barat Laut menyusuri Sungai Ciaruteun sampai pada TK 32.01.17.2007-17.2009-001 dengan koordinat $6^{\circ} 37' 7,125''$ LS dan $106^{\circ} 40' 27,879''$ BT yang terletak pada Pematang Sawah;
 6. dilanjutkan mengarah ke Barat Laut menyusuri Sungai Ciaruteun lalu melewati Kebun sampai pada TK 32.01.17.2007-17.2009-002 dengan koordinat $6^{\circ} 37' 3,213''$ LS dan $106^{\circ} 40' 22,541''$ BT yang terletak pada Kebun; dan
 7. dilanjutkan mengarah ke Utara menyusuri Sungai Ciaruteun sampai pada TK 32.01.16.2005-17.2007-17.2009-000 dengan koordinat $6^{\circ} 36' 58,288''$ LS dan $106^{\circ} 40' 21,874''$ BT yang terletak pada as Sungai Ciaruteun sebagai simpul batas antara Desa Cimayang, Desa Cibening Kecamatan Pamijahan, Kabupaten Bogor dan Desa Ciaruteun Udik Kecamatan Cibungbulang.
- d. sebelah selatan pada Segmen Batas Desa Cimayang Kecamatan Pamijahan dengan Desa Gunung Menyan Kecamatan Pamijahan sebagai berikut:
1. dimulai dari TK 32.01.16.2001-17.2004-17.2007-000 dengan koordinat $6^{\circ} 37' 6,170''$ LS dan $106^{\circ} 39' 40,623''$ BT yang merupakan simpul batas antara Desa Cimayang Kecamatan, Gunung Menyan Pamijahan dan Desa Situ Udik Kecamatan Cibungbulang terletak pada Pematang Sawah Situ Udik;
 2. dilanjutkan mengarah ke Tenggara menyusuri Pematang Sawah sampai pada TK 32.01.17.2004-17.2007-001 dengan koordinat $6^{\circ} 37' 6,620''$ LS dan $106^{\circ} 39' 42,204''$ BT yang terletak pada Pematang Sawah;
 3. dilanjutkan mengarah ke Timur Laut menyusuri Pematang Sawah sampai pada TK 32.01.17.2004-17.2007-002 dengan koordinat $6^{\circ} 36' 59,356''$ LS dan $106^{\circ} 39' 45,906''$ BT yang terletak pada Pematang Sawah;
 4. dilanjutkan mengarah ke Tenggara menyusuri Pematang Sawah lalu melewati Kebun sampai pada TK 32.01.17.2004-17.2007-003 dengan koordinat $6^{\circ} 36' 56,391''$ LS dan $106^{\circ} 39' 56,548''$ BT yang terletak pada Pematang Sawah;
 5. dilanjutkan . . .

5. dilanjutkan mengarah ke Tenggara menyusuri Kebun sampai pada TK 32.01.17.2004-17.2007-004 dengan koordinat $6^{\circ} 37' 4,452''$ LS dan $106^{\circ} 39' 59,133''$ BT yang terletak pada Kebun;
6. dilanjutkan mengarah ke Tenggara menyusuri Kebun lalu melewati Pematang Sawah sampai pada TK 32.01.17.2004-17.2007-005 dengan koordinat $6^{\circ} 37' 6,479''$ LS dan $106^{\circ} 40' 8,738''$ BT yang terletak pada Kebun;
7. dilanjutkan mengarah ke Tenggara menyusuri Pematang Sawah lalu melewati Jalan Kapten Dasuki Bakri sampai pada TK 32.01.17.2004-17.2007-006 dengan koordinat $6^{\circ} 37' 9,316''$ LS dan $106^{\circ} 40' 15,266''$ BT yang terletak pada as Jalan Kapten Dasuki Bakri;
8. dilanjutkan mengarah ke Tenggara melewati Pemukiman lalu menyusuri Pematang Sawah sampai pada TK 32.01.17.2004-17.2007-007 dengan koordinat $6^{\circ} 37' 10,009''$ LS dan $106^{\circ} 40' 23,908''$ BT yang terletak pada Pematang Sawah; dan
9. dilanjutkan mengarah ke Tenggara menyusuri Kebun sampai pada TK 32.01.17.2004-17.2007-17.2009-000 dengan koordinat $6^{\circ} 37' 13,273''$ LS dan $106^{\circ} 40' 29,431''$ BT yang terletak pada Kebun sebagai simpul batas antara Desa Cimayang, Desa Gunung Menyan dan Desa Cibening Kecamatan Pamijahan.

Bagian Kedelapan
Desa Pamijahan

Pasal 18

Batas wilayah administrasi Desa Pamijahan Kecamatan Pamijahan sebagaimana dimaksud dalam Pasal 3 huruf h sebagai berikut:

- a. sebelah utara berbatas dengan Desa Situ Udik Kecamatan Cibungbulang;
- b. sebelah barat berbatas dengan Desa Cibitung Wetan dan Desa Cibitung Kulon Kecamatan Pamijahan;
- c. sebelah timur berbatas dengan Desa Pasarean Kecamatan Pamijahan; dan
- d. sebelah selatan berbatas dengan Desa Gunungsari Kecamatan Pamijahan.

Pasal 19 . . .

Pasal 19

Batas wilayah administrasi Desa Pamijahan Kecamatan Pamijahan sebagaimana dimaksud dalam Pasal 18 meliputi:

- a. sebelah utara pada Segmen Batas Desa Pamijahan Kecamatan Pamijahan dengan Desa Situ Udik Kecamatan Cibungbulang, sebagai berikut:
 1. dimulai dari TK 32.01.14.2005-16.2001-17.2008-000 dengan koordinat $6^{\circ} 37' 50,395''$ LS dan $106^{\circ} 38' 32,207''$ BT yang merupakan simpul batas antara Desa Pamijahan Kecamatan Pamijahan, Desa Situ Udik Kecamatan Cibungbulang dan Desa Karacak Kecamatan Leuwiliang terletak pada as Sungai Cianten;
 2. dilanjutkan mengarah ke Timur Laut menyusuri Pematang Sawah lalu melewati Jalan sampai pada TK 32.01.16.2001-17.2008-001 dengan koordinat $6^{\circ} 37' 47,411''$ LS dan $106^{\circ} 38' 37,948''$ BT yang terletak pada as Jalan;
 3. dilanjutkan mengarah ke Timur Laut menyusuri Pematang Sawah lalu melewati Jalan sampai pada TK 32.01.16.2001-17.2008-002 dengan koordinat $6^{\circ} 37' 45,961''$ LS dan $106^{\circ} 38' 42,823''$ BT yang terletak pada as Jalan;
 4. dilanjutkan mengarah ke Timur Laut menyusuri Kebun lalu melewati Sungai Cikuluwung sampai pada TK 32.01.16.2001-17.2008-003 dengan koordinat $6^{\circ} 37' 42,106''$ LS dan $106^{\circ} 38' 45,636''$ BT yang terletak pada as Sungai Cikuluwung; dan
 5. dilanjutkan mengarah ke Tenggara sampai pada TK 32.01.16.2001-17.2006-17.2008-000 dengan koordinat dan yang terletak pada as Sungai Cikuluwung sebagai simpul batas antara Desa Pamijahan, Desa Pasarean Kecamatan Pamijahan dan Desa Situ Udik Kecamatan Cibungbulang.
- b. sebelah barat pada Segmen Batas Desa Pamijahan Kecamatan Pamijahan dengan Desa Cibitung Wetan dan Desa Cibitung Kulon Kecamatan Pamijahan sebagai berikut:
 1. dimulai dari TK 32.01.17.2003-17.2008-17.2011-000 dengan koordinat $6^{\circ} 39' 1,044''$ LS dan $106^{\circ} 38' 48,952''$ BT yang merupakan simpul batas antara Desa Cibitungwetan, Desa Pamijahan dan Desa Gunungsari Kecamatan Pamijahan terletak pada as Sungai Cikuluwung;
 2. dilanjutkan mengarah ke Barat Laut menyusuri Sungai Cikuluwung sampai pada TK 32.01.17.2003-17.2008-001 dengan koordinat $6^{\circ} 38' 48,541''$ LS dan $106^{\circ} 38' 46,800''$ BT yang terletak pada as Sungai Cikuluwung;
 2. dilanjutkan . . .

2. dilanjutkan mengarah ke Barat Laut menyusuri Sungai Cikuluwung sampai pada TK 32.01.17.2003-17.2008-002 dengan koordinat $6^{\circ} 38' 27,858''$ LS dan $106^{\circ} 38' 34,185''$ BT yang terletak pada as Sungai Cikuluwung;
 3. dilanjutkan mengarah ke Barat Laut menyusuri Sungai Cikuluwung sampai pada TK 32.01.14.2003-17.2003-17.2008.000 dengan koordinat $6^{\circ} 38' 12,183''$ LS dan $106^{\circ} 38' 18,802''$ BT yang terletak pada as Sungai Cipuraseda sebagai simpul batas antara Desa Cibitungwetan, Desa Pamijahan Kecamatan Pamijahan dan Desa Karyasari Kecamatan Leuwiliang;
 4. dimulai dari TK 32.01.17.2008-17.2011-17.2014-000 dengan koordinat $6^{\circ} 39' 39,531''$ LS dan $106^{\circ} 38' 58,447''$ BT yang merupakan simpul batas antara Desa Cibitung Kulon, Desa Pamijahan dan Desa Gunungsari Kecamatan Pamijahan terletak pada as Sungai Cikuluwung;
 5. dilanjutkan mengarah ke Barat laut menyusuri Sungai Cikuluwung sampai pada TK 32.01.17.2008-17.2011-001 dengan koordinat $6^{\circ} 39' 29,162''$ LS dan $106^{\circ} 38' 52,869''$ BT yang terletak pada as Sungai Cikuluwung;
 6. dilanjutkan mengarah ke Utara menyusuri Sungai Cikuluwung sampai pada TK 32.01.17.2008-17.2011-002 dengan koordinat $6^{\circ} 39' 9,402''$ LS dan $106^{\circ} 38' 53,230''$ BT yang terletak pada as Sungai Cikuluwung;
 7. dilanjutkan mengarah ke Barat laut menyusuri Sungai Cikuluwung sampai pada TK 32.01.17.2003-17.2008-17.2011-000 dengan koordinat $6^{\circ} 39' 1,044''$ LS dan $106^{\circ} 38' 48,952''$ BT yang terletak pada as Sungai Cikuluwung sebagai simpul batas antara Desa Cibitung Kulon, Desa Cibitung Wetan dan Desa Pamijahan Kecamatan Pamijahan.
- c. sebelah timur pada Segmen Batas Desa Pamijahan Kecamatan Pamijahan dengan Desa Pasarean Kecamatan Pamijahan sebagai berikut:
1. dimulai dari TK 32.01.17.2006-17.2008-17.2014-000 dengan koordinat $6^{\circ} 39' 7,947''$ LS dan $106^{\circ} 39' 42,811''$ BT yang merupakan simpul batas antara Desa Pasarean, Desa Pasamijahan dan Desa Gunungsari Kecamatan Pamijahan terletak pada as Sungai Cigamea;
 2. dilanjutkan mengarah ke Barat Laut menyusuri Sungai Cigamea sampai pada TK 32.01.17.2006-17.2008-001 dengan koordinat $6^{\circ} 38' 58,905''$ LS dan $106^{\circ} 39' 39,531''$ BT yang terletak pada as Sungai Cigamea;
 3. dilanjutkan mengarah ke Barat Laut menyusuri Sungai Cigamea sampai pada TK 32.01.17.2006-17.2008-002 dengan koordinat $6^{\circ} 38' 37,119''$ LS dan $106^{\circ} 39' 23,603''$ BT yang terletak pada as Sungai Cigamea;
 4. dilanjutkan . . .

4. dilanjutkan mengarah ke Barat Laut menyusuri Sungai Cigamea sampai pada TK 32.01.17.2006-17.2008-003 dengan koordinat $6^{\circ} 38' 8,852''$ LS dan $106^{\circ} 39' 8,094''$ BT yang terletak pada as Sungai Cigamea; dan
 5. dilanjutkan mengarah ke Barat Laut menyusuri Sungai Cigamea sampai pada TK 32.01.16.2001-17.2006-17.2008-000 dengan koordinat $6^{\circ} 37' 50,911''$ LS dan $106^{\circ} 38' 56,521''$ BT yang terletak pada as Sungai Cigamea sebagai simpul batas antara Desa Pasarean, Desa Pamijahan Kecamatan Pamijahan dan Desa Situ Udik Kecamatan Cibungbulang.
- d. sebelah selatan pada Segmen Batas Desa Pamijahan Kecamatan Pamijahan dengan Desa Gunungsari Kecamatan Pamijahan sebagai berikut:
1. dimulai dari TK 32.01.17.2008-17.2011-17.2014-000 dengan koordinat $6^{\circ} 39' 39,531''$ LS dan $106^{\circ} 38' 58,447''$ BT yang merupakan simpul batas antara Desa Gunungsari, Desa Pamijahan dan Desa Cibitung Kulon Kecamatan Pamijahan terletak pada as Sungai Cikuluwung;
 2. dilanjutkan mengarah ke Timur menyusuri tebing sampai pada TK 32.01.17.2008-17.2014-001 dengan koordinat $6^{\circ} 39' 39,969''$ LS dan $106^{\circ} 39' 0,891''$ BT yang terletak pada Pematang Sawah;
 3. dilanjutkan mengarah ke Timur menyusuri Pematang Sawah lalu melintasi jalan Desa sampai pada TK 32.01.17.2008-17.2014-002 dengan koordinat $6^{\circ} 39' 40,255''$ LS dan $106^{\circ} 39' 3,376''$ BT yang terletak pada pemukiman warga;
 4. dilanjutkan mengarah ke Tenggara melintasi pemukiman lalu menyusuri jalan Desa sampai pada TK 32.01.17.2008-17.2014-003 dengan koordinat $6^{\circ} 39' 45,220''$ LS dan $106^{\circ} 39' 6,336''$ BT yang terletak pada as jalan Desa;
 5. dilanjutkan mengarah ke Tenggara menyusuri jalan Desa lalu melintasi Pematang Sawah sampai pada TK 32.01.17.2008-17.2014-004 dengan koordinat $6^{\circ} 39' 49,452''$ LS dan $106^{\circ} 39' 9,335''$ BT yang terletak pada Pematang Sawah;
 6. dilanjutkan mengarah ke Utara menyusuri irigasi sampai pada TK 32.01.17.2008-17.2014-005 dengan koordinat $6^{\circ} 39' 46,875''$ LS dan $106^{\circ} 39' 8,947''$ BT yang terletak pada kebun warga;
 7. dilanjutkan mengarah ke Utara menyusuri Pematang Sawah sampai pada TK 32.01.17.2008-17.2014-006 dengan koordinat $6^{\circ} 39' 39,361''$ LS dan $106^{\circ} 39' 9,386''$ BT yang terletak pada Pematang Sawah;
 8. dilanjutkan . . .

8. dilanjutkan mengarah ke Barat Laut menyusuri Pematang Sawah lalu melintasi jalan Desa sampai pada TK 32.01.17.2008-17.2014-007 dengan koordinat $6^{\circ} 39' 33,081''$ LS dan $106^{\circ} 39' 6,624''$ BT yang terletak pada Pematang Sawah;
9. dilanjutkan mengarah ke Timur Laut menyusuri irigasi dan melintasi kebun sampai pada TK 32.01.17.2008-17.2014-008 dengan koordinat $6^{\circ} 39' 28,250''$ LS dan $106^{\circ} 39' 9,789''$ BT yang terletak pada as jalan Gunung Sari Raya;
10. dilanjutkan mengarah ke Timur Laut menyusuri jalan Gunung Sari Raya melintasi kebun sampai pada TK 32.01.17.2008-17.2014-009 dengan koordinat $6^{\circ} 39' 18,162''$ LS dan $106^{\circ} 39' 11,177''$ BT yang terletak pada Pematang Sawah;
11. dilanjutkan mengarah ke Timur menyusuri Pematang Sawah sampai pada TK 32.01.17.2008-17.2014-010 dengan koordinat $6^{\circ} 39' 15,915''$ LS dan $106^{\circ} 39' 21,939''$ BT yang terletak pada kebun warga;
12. dilanjutkan mengarah ke Timur Laut menyusuri kebun sampai pada TK 32.01.17.2008-17.2014-011 dengan koordinat $6^{\circ} 39' 9,865''$ LS dan $106^{\circ} 39' 24,634''$ BT yang terletak pada as jalan Cipeundeuy;
13. dilanjutkan mengarah ke Tenggara menyusuri jalan Cipeundeuy sampai pada TK 32.01.17.2008-17.2014-012 dengan koordinat $6^{\circ} 39' 24,037''$ LS dan $106^{\circ} 39' 30,217''$ BT yang terletak pada as jalan Cipeundeuy;
14. mengarah ke Timur Laut menyusuri Pematang Sawah lalu melintasi kebun sampai pada TK 32.01.17.2008-17.2014-013 dengan koordinat $6^{\circ} 39' 17,097''$ LS dan $106^{\circ} 39' 41,490''$ BT yang terletak pada pemukiman warga;
15. dilanjutkan mengarah ke Timur Laut menyusuri Pematang Sawah sampai pada TK 32.01.17.2008-17.2014-014 dengan koordinat $6^{\circ} 39' 12,615''$ LS dan $106^{\circ} 39' 43,523''$ BT yang terletak pada kebun warga;
16. dilanjutkan mengarah ke Barat Laut menyusuri kebun sampai pada TK 32.01.17.2008-17.2014-015 dengan koordinat $6^{\circ} 39' 9,691''$ LS dan $106^{\circ} 39' 41,137''$ BT yang terletak pada pinggir tebing; dan
17. dilanjutkan mengarah ke Timur Laut menyusuri Pematang Sawah sampai pada TK 32.01.17.2008-17.2011-17.2014-000 dengan koordinat $6^{\circ} 39' 7,947''$ LS dan $106^{\circ} 39' 42,811''$ BT yang terletak pada as Sungai Cigamea sebagai simpul batas antara Desa Ciasihan, Desa Gunungsari dan Desa Pasarean Kecamatan Pamijahan.

Bagian . . .

Bagian Kesembilan
Desa Cibening

Pasal 20

Batas wilayah administrasi Desa Cibening Kecamatan Pamijahan sebagaimana dimaksud dalam Pasal 3 huruf i sebagai berikut:

- a. sebelah utara berbatas dengan Desa Ciaruteun Udik Kecamatan Cibungbulang;
- b. sebelah barat berbatas dengan Desa Cimayang Kecamatan Pamijahan dan Gunung Menyan Kecamatan Pamijahan;
- c. sebelah timur berbatas dengan Desa Ciampea Udik dan Desa Tapos II Kecamatan Cibungbulang; dan
- d. sebelah selatan berbatas dengan Desa Gunung Bunder I Kecamatan Pamijahan.

Pasal 21

Batas wilayah administrasi Desa Cibening Kecamatan Pamijahan sebagaimana dimaksud dalam Pasal 20 meliputi:

- a. sebelah utara pada Segmen Batas Desa Cibening Kecamatan Pamijahan dengan Desa Ciaruteun Udik Kecamatan Cibungbulang, sebagai berikut:
 1. dimulai dari TK 32.01.15.2013-16.2005-17.2009-000 dengan koordinat $6^{\circ} 36' 59,145''$ LS dan $106^{\circ} 40' 38,138''$ BT yang merupakan simpul batas antara Desa Cibening Kecamatan Pamijahan dan Desa Ciaruteun Udik, Desa Ciampea Udik Kecamatan Ciampea terletak pada Kebun;
 2. dilanjutkan mengarah ke Barat melewati Kebun lalu menyusuri Jalan sampai pada TK 32.01.16.2005-17.2009-001 dengan koordinat $6^{\circ} 36' 59,020''$ LS dan $106^{\circ} 40' 34,648''$ BT yang terletak pada Jalan;
 3. dilanjutkan mengarah ke Selatan menyusuri Jalan sampai pada TK 32.01.16.2005-17.2009-002 dengan koordinat $6^{\circ} 37' 0,560''$ LS dan $106^{\circ} 40' 34,520''$ BT yang terletak pada Jalan;
 4. dilanjutkan mengarah ke Barat Laut melewati Jalan lalu menyusuri Pematang Sawah sampai pada TK 32.01.16.2005-17.2009-003 dengan koordinat $6^{\circ} 36' 55,067''$ LS dan $106^{\circ} 40' 30,210''$ BT yang terletak pada Pematang Sawah;
 5. dilanjutkan mengarah ke Barat menyusuri Pematang Sawah sampai pada TK 32.01.16.2005-17.2009-004 dengan koordinat $6^{\circ} 36' 55,213''$ LS dan $106^{\circ} 40' 28,466''$ BT yang terletak pada Pematang Sawah;
 6. dilanjutkan . . .

6. dilanjutkan mengarah ke Utara menyusuri Pematang Sawah sampai pada TK 32.01.16.2005-17.2009-005 dengan koordinat $6^{\circ} 36' 54,761''$ LS dan $106^{\circ} 40' 28,443''$ BT yang terletak pada Pematang Sawah;
 7. dilanjutkan mengarah ke Barat menyusuri Pematang Sawah sampai pada TK 32.01.16.2005-17.2009-006 dengan koordinat $6^{\circ} 36' 54,985''$ LS dan $106^{\circ} 40' 26,928''$ BT yang terletak pada Pematang Sawah;
 8. dilanjutkan mengarah ke Selatan menyusuri Pematang Sawah sampai pada TK 32.01.16.2005-17.2009-007 dengan koordinat $6^{\circ} 36' 55,501''$ LS dan $106^{\circ} 40' 27,024''$ BT yang terletak pada Pematang Sawah;
 9. dilanjutkan mengarah ke Barat menyusuri Pematang Sawah sampai pada TK 32.01.16.2005-17.2009-008 dengan koordinat $6^{\circ} 36' 55,915''$ LS dan $106^{\circ} 40' 24,512''$ BT yang terletak pada as Sungai;
 10. dilanjutkan mengarah ke Barat Daya menyusuri Sungai sampai pada TK 32.01.16.2005-17.2009-009 dengan koordinat dan yang terletak pada as Sungai;
 11. dilanjutkan mengarah ke Barat Laut menyusuri Pematang Sawah sampai pada TK 32.01.16.2005-17.2009-010 dengan koordinat dan yang terletak pada Pematang Sawah; dan
 12. dilanjutkan mengarah ke Barat Daya menyusuri Pematang Sawah lalu melewati Sungai sampai pada TK 32.01.16.2005-17.2007-17.2009-000 dengan koordinat dan yang terletak pada as Sungai sebagai simpul batas antara Desa Cibening dan Cimayang Kecamatan Pamijahan dan Desa Ciaruteun Udik Kecamatan Cibungbulang.
- b. sebelah barat pada Segmen Batas Desa Cibening Kecamatan Pamijahan dengan Desa Cimayang dan Gunung Menyan Kecamatan Pamijahan, sebagai berikut:
1. dimulai dari TK 32.01.16.2005-17.2007-17.2009-000 dengan koordinat $6^{\circ} 39' 6' 36' 58,288''$ LS dan $106^{\circ} 40' 21,874''$ BT yang merupakan simpul batas Desa Pamijahan dengan Desa Cimayang yang terletak pada simpul batas mengarah kearah selatan sampai pada TK 32.01.17.2007-17.2009-002 dengan koordinat $6^{\circ} 37' 3,213''$ LS dan $106^{\circ} 40' 22,541''$ BT yang terletak pada Kawasan as Pematang Sawah;
 2. dilanjutkan sampai pada TK 32.01.17.2007-17.2009-001 dengan koordinat $6^{\circ} 37' 7,125''$ LS dan $106^{\circ} 40' 27,879''$ BT;
 3. dilanjutkan kembali kearah selatan sampai pada TK 32.01.17.2004-17.2007-17.2009-000 dengan koordinat $6^{\circ} 37' 13,273''$ LS dan $106^{\circ} 40' 29,431''$ BT;
 4. dimulai . . .

4. dimulai kembali TK 32.01.17.2004-17.2007-17.2009-000 dengan koordinat $6^{\circ} 37' 13,273''$ LS dan $106^{\circ} 40' 29,431''$ BT yang merupakan simpul batas Desa Cibening dengan Desa Gunung Menyan yang terletak pada as Sungai;
 5. dilanjutkan mengarah kearah selatan sampai pada TK 32.01.17.2004-17.2009-001 dengan koordinat $6^{\circ} 37' 22,444''$ LS dan $106^{\circ} 40' 22,872''$ BT yang terletak pada aliran Sungai;
 6. dilanjutkan menuju arah selatan mengikuti aliran Sungai sampai pada TK 32.01.17.2004-17.2009-002 dengan koordinat $6^{\circ} 37' 45,984''$ LS dan $106^{\circ} 40' 12,991''$ BT;
 7. dilanjutkan kembali kearah selatan sampai mengikuti aliran Sungai sampai pada TK 32.01.17.2004-17.2009-003 dengan koordinat $6^{\circ} 38' 10,109''$ LS dan $106^{\circ} 40' 13,705''$ BT;
 8. dilanjutkan menuju jaringan Sungai sampai pada TK 32.01.17.2004-17.2009-004 dengan koordinat $6^{\circ} 38' 37,340''$ LS dan $106^{\circ} 40' 14,277''$ BT; dan
 9. dilanjutkan kearah selatan sampai as Sungai pada TK 32.01.17.2004-17.2009-17.2012-000 dengan koordinat $6^{\circ} 38' 57,124''$ LS dan $106^{\circ} 40' 14,518''$ BT.
- c. sebelah timur pada Segmen Batas Desa Cibening Kecamatan Pamijahan dengan Ciampea Udik dan Desa Tapos II Kecamatan Cibungbulang, sebagai berikut:
1. dimulai dari TK 32.01.15.2013-16.2005-17.2009-000 dengan koordinat $6^{\circ} 36' 59,145''$ LS dan $106^{\circ} 40' 38,138''$ BT yang merupakan simpul batas antara Desa Cibening Kecamatan Pamijahan dan Desa Ciaruteun Udik, Desa Ciampea Udik Kecamatan Ciampea terletak pada Kebun;
 2. dilanjutkan mengarah ke Tenggara menyusuri Kebun sampai pada TK 32.01.15.2013-17.2009-001 dengan koordinat $6^{\circ} 37' 2,168''$ LS dan $106^{\circ} 40' 44,339''$ BT yang terletak pada Pematang Sawah;
 3. dilanjutkan mengarah ke Tenggara menyusuri Pematang Sawah lalu melewati Jalan sampai pada TK 32.01.15.2013-17.2009-002 dengan koordinat $6^{\circ} 37' 8,887''$ LS dan $106^{\circ} 40' 48,406''$ BT yang terletak pada Jalan;
 4. dilanjutkan mengarah ke Selatan menyusuri Sungai lalu melewati Jalan Raya Cipicung sampai pada TK 32.01.15.2013-17.2009-003 dengan koordinat $6^{\circ} 37' 19,114''$ LS dan $106^{\circ} 40' 48,447''$ BT yang terletak pada Jalan Raya Cipicung;
 5. dilanjutkan mengarah ke Tenggara melewati Pemukiman lalu menyusuri Sungai sampai pada TK 32.01.15.2013-17.2009-004 dengan koordinat $6^{\circ} 37' 34,692''$ LS dan $106^{\circ} 40' 54,412''$ BT yang terletak pada Kolam;
 6. dilanjutkan . . .

6. dilanjutkan mengarah ke Tenggara melewati Pematang Sawah kemudian menyusuri Sungai sampai pada TK 32.01.15.2013-17.2009-005 dengan koordinat $6^{\circ} 37' 42,446''$ LS dan $106^{\circ} 40' 59,108''$ BT yang terletak pada as Sungai;
 7. dilanjutkan mengarah ke Tenggara melintasi Sungai lalu melewati Pematang Sawah sampai pada TK 32.01.15.2013-17.2009-40.2002-000 dengan koordinat $6^{\circ} 37' 47,204''$ LS dan $106^{\circ} 41' 5,199''$ BT yang terletak pada as Sungai Jagapati sebagai simpul batas antara Desa Cibening Kecamatan Pamijaha, Desa Ciaruteun Udik Kecamatan Cibungbulang dan Desa Ciampea Udik Kecamatan Ciampea;
 8. dimulai dari TK 32.01.17.2009-17.2010-40.2002-000 dengan koordinat $6^{\circ} 38' 0,732''$ LS dan $106^{\circ} 41' 14,396''$ BT yang merupakan simpul batas antara Desa Cibening Kecamatan Pamijahan, Desa Ciampea Udik Kecamatan Ciampea dan Desa Tapos II Kecamatan Tenjolaya terletak pada as Sungai Ciaruteun;
 9. dilanjutkan mengarah ke Barat Laut menyusuri Sungai Ciaruteun sampai pada TK 32.01.17.2009-40.2002-001 dengan koordinat $6^{\circ} 37' 54,004''$ LS dan $106^{\circ} 41' 10,379''$ BT yang terletak pada as Sungai Ciaruteun;
 10. dilanjutkan mengarah ke Barat Laut menyusuri Sungai Ciaruteun sampai pada TK 32.01.17.2009-40.2002-002 dengan koordinat $6^{\circ} 37' 48,090''$ LS dan $106^{\circ} 41' 5,286''$ BT yang terletak pada as Sungai Ciaruteun; dan
 11. dilanjutkan mengarah ke Utara menyusuri Sungai Ciaruteun sampai pada TK 32.01.15.2013-17.2009-40.2002-000 dengan koordinat $6^{\circ} 37' 47,204''$ LS dan $106^{\circ} 41' 5,199''$ BT yang terletak pada as Sungai Ciaruteun sebagai simpul batas antara Desa Cibening, Desa Gunung Bunder I Kecamatan Pamijahan dan Desa Tapos II Kecamatan Tenjolaya.
- d. sebelah selatan pada Segmen Batas Desa Cibening Kecamatan Pamijahan dengan Desa Gunung Bunder I Kecamatan Pamijahan, sebagai berikut:
1. dimulai dari TK 32.01.17.2009-17.2010-40.2002-000 dengan koordinat $6^{\circ} 38' 0,732''$ LS dan $106^{\circ} 41' 14,396''$ BT yang merupakan simpul batas antara Desa Cibening, Desa Gunung Bunder I Kulon Kecamatan Pamijahan dan Desa Tapos II Kecamatan Tenjolaya terletak pada as Sungai Jagapati;
 2. dilanjutkan mengarah ke Barat Daya melewati kolam warga lalu menyusuri bukit sampai pada TK 32.01.17.2009-17.2010-001 dengan koordinat $6^{\circ} 38' 2,844''$ LS dan $106^{\circ} 41' 11,177''$ BT yang terletak pada Jalan;
 3. dilanjutkan . . .

3. dilanjutkan mengarah ke Barat Daya melewati Pemukiman lalu menyusuri Pematang Sawah sampai pada TK 32.01.17.2009-17.2010-002 dengan koordinat $6^{\circ} 38' 17,778''$ LS dan $106^{\circ} 40' 54,943''$ BT yang terletak pada Kebun;
4. dilanjutkan mengarah ke Barat Daya melewati Jalan Gunung Bunder lalu menyusuri Pematang Sawah sampai pada TK 32.01.17.2009-17.2010-003 dengan koordinat $6^{\circ} 38' 31,035''$ LS dan $106^{\circ} 40' 45,668''$ BT yang terletak pada Kolam;
5. dilanjutkan mengarah ke Barat melewati Kebun lalu menyusuri Pemukiman sampai pada TK 32.01.17.2009-17.2010-004 dengan koordinat $6^{\circ} 38' 33,512''$ LS dan $106^{\circ} 40' 37,726''$ BT yang terletak pada Kebun;
6. dilanjutkan mengarah ke Barat Laut melewati Jalan lalu menyusuri Pematang Sawah sampai pada TK 32.01.17.2009-17.2010-005 dengan koordinat $6^{\circ} 38' 30,130''$ LS dan $106^{\circ} 40' 30,550''$ BT yang terletak pada Kebun;
7. dilanjutkan mengarah ke Barat Daya menyusuri Pematang Sawah sampai pada TK 32.01.17.2009-17.2010-006 dengan koordinat $6^{\circ} 38' 36,059''$ LS dan $106^{\circ} 40' 24,870''$ BT yang terletak pada Pematang Sawah; dan
8. dilanjutkan mengarah ke Barat Daya menyusuri Pematang Sawah lalu melewati Jalan sampai pada TK 32.01.17.2009-17.2010-17.2012-000 dengan koordinat $6^{\circ} 38' 59,908''$ LS dan $106^{\circ} 40' 14,382''$ BT yang terletak pada Kebun sebagai simpul batas antara Desa Cibening, Desa Gunung Bunder I dan Gunung Picung Kecamatan Pamijahan.

Bagian Kesepuluh
Desa Gunung Bunder I

Pasal 22

Batas wilayah administrasi Desa Gunung Bunder I Kecamatan Pamijahan sebagaimana dimaksud dalam Pasal 3 huruf j sebagai berikut:

- a. sebelah utara berbatas dengan Desa Cibening Kecamatan Pamijahan;
- b. sebelah barat berbatas dengan Desa Gunung Picung Kecamatan Pamijahan;
- c. sebelah timur berbatas dengan Desa Tapos I dan Desa Tapos II Kecamatan Cibungbulang; dan
- d. sebelah selatan berbatas Gunung Bunder II Kecamatan Pamijahan.

Pasal 23 . . .

Pasal 23

Batas wilayah administrasi Desa Gunung Bunder I Kecamatan Pamijahan sebagaimana dimaksud dalam Pasal 22 meliputi:

- a. sebelah utara pada Segmen Batas Desa Gunung Bunder I Kecamatan Pamijahan dengan Desa Cibening Kecamatan Pamijahan, sebagai berikut:
 1. dimulai dari TK 32.01.17.2009-17.2010-40.2002-000 dengan koordinat $6^{\circ} 38' 0,732''$ LS dan $106^{\circ} 41' 14,396''$ BT yang merupakan simpul batas antara Desa Cibening, Desa Gunung Bunder I Kulon Kecamatan Pamijahan dan Desa Tapos II Kecamatan Tenjolaya terletak pada as Sungai Jagapati;
 2. dilanjutkan mengarah ke Barat Daya melewati kolam warga lalu menyusuri bukit sampai pada TK 32.01.17.2009-17.2010-001 dengan koordinat $6^{\circ} 38' 2,844''$ LS dan $106^{\circ} 41' 11,177''$ BT yang terletak pada Jalan;
 3. dilanjutkan mengarah ke Barat Daya melewati Pemukiman lalu menyusuri Pematang Sawah sampai pada TK 32.01.17.2009-17.2010-002 dengan koordinat $6^{\circ} 38' 17,778''$ LS dan $106^{\circ} 40' 54,943''$ BT yang terletak pada Kebun;
 4. dilanjutkan mengarah ke Barat Daya melewati Jalan Gunung Bunder lalu menyusuri Pematang Sawah sampai pada TK 32.01.17.2009-17.2010-003 dengan koordinat $6^{\circ} 38' 31,035''$ LS dan $106^{\circ} 40' 45,668''$ BT yang terletak pada Kolam;
 5. dilanjutkan mengarah ke Barat melewati Kebun lalu menyusuri Pemukiman sampai pada TK 32.01.17.2009-17.2010-004 dengan koordinat $6^{\circ} 38' 33,512''$ LS dan $106^{\circ} 40' 37,726''$ BT yang terletak pada Kebun;
 6. dilanjutkan mengarah ke Barat Laut melewati Jalan lalu menyusuri Pematang Sawah sampai pada TK 32.01.17.2009-17.2010-005 dengan koordinat $6^{\circ} 38' 30,130''$ LS dan $106^{\circ} 40' 30,550''$ BT yang terletak pada Kebun;
 7. dilanjutkan mengarah ke Barat Daya menyusuri Pematang Sawah sampai pada TK 32.01.17.2009-17.2010-006 dengan koordinat $6^{\circ} 38' 36,059''$ LS dan $106^{\circ} 40' 24,870''$ BT yang terletak pada Pematang Sawah; dan
 8. dilanjutkan mengarah ke Barat Daya menyusuri Pematang Sawah lalu melewati Jalan sampai pada TK 32.01.17.2009-17.2010-17.2012-000 dengan koordinat $6^{\circ} 38' 59,908''$ LS dan $106^{\circ} 40' 14,382''$ BT yang terletak pada Kebun sebagai simpul batas antara Desa Cibening, Desa Gunung Bunder I dan Gunung Picung Kecamatan Pamijahan.
- b. sebelah . . .

- b. sebelah barat pada Segmen Batas Desa Gunung Bunder I Kecamatan Pamijahan dengan Desa Gunung Picung Kecamatan Pamijahan, sebagai berikut:
1. dimulai dari TK 32.01.17.2010-40.2001-40.2002-000 dengan koordinat $6^{\circ} 38' 31,143''$ LS dan $106^{\circ} 41' 19,991''$ BT yang merupakan simpul batas antara Desa Gunung Bunder I Kecamatan Pamijahan dan Desa Tapos I, Tapos II Kecamatan Tenjolaya terletak pada as Sungai Ciampea;
 2. dilanjutkan mengarah ke Utara menyusuri Sungai Ciampea sampai pada TK 32.01.17.2010-40.2002-001 dengan koordinat $6^{\circ} 38' 13,083''$ LS dan $106^{\circ} 41' 15,888''$ BT yang terletak pada as Sungai Ciampea;
 3. dilanjutkan mengarah ke Barat Laut menyusuri Pematang Sawah Kemudian melewati Jalan Raya Gunung Salak Endah lalu menyusuri Pematang Sawah sampai pada TK 32.01.17.2009-17.2010-40.2002-000 dengan koordinat $6^{\circ} 38' 0,732''$ LS dan $106^{\circ} 41' 14,396''$ BT yang terletak pada as Sungai Ciampea sebagai simpul batas antara Desa Gunung Bunder I, Desa Cibening Kecamatan Pamijahan dan Desa Tapos II Kecamatan Tenjolaya;
 4. dimulai dari TK 32.01.17.2009-17.2010-17.2012-000 dengan koordinat $6^{\circ} 38' 59,908''$ LS dan $106^{\circ} 40' 14,382''$ BT yang merupakan simpul batas antara Desa Gunung Bunder I, Desa Cibening Kulon dan Desa Gunung Picung Kecamatan Pamijahan terletak pada Lembah Desa Cibening;
 5. dilanjutkan mengarah ke Selatan melewati Pematang Sawah lalu menyusuri Lembah sampai pada TK 32.01.17.2010-17.2012-001 dengan koordinat $6^{\circ} 39' 10,114''$ LS dan $106^{\circ} 40' 15,493''$ BT yang terletak pada Kolam;
 6. dilanjutkan mengarah ke Tenggara menyusuri Lembah lalu melewati Pematang Sawah sampai pada TK 32.01.17.2010-17.2012-002 dengan koordinat $6^{\circ} 39' 21,436''$ LS dan $106^{\circ} 40' 20,744''$ BT yang terletak pada Pematang Sawah; dan
 7. dilanjutkan mengarah ke Tenggara melewati Jalan lalu menyusuri Pematang Sawah sampai pada TK 32.01.17.2005-17.2010-17.2012-000 dengan koordinat $6^{\circ} 39' 29,912''$ LS dan $106^{\circ} 40' 29,884''$ BT yang terletak pada Bukit sebagai simpul batas antara Desa Gunung Bunder I, Desa Gunung Bunder II dan Gunung Picung Kecamatan Pamijahan.
- c. sebelah timur pada Segmen Batas Desa Gunung Bunder I Kecamatan Pamijahan dengan Desa Tapos I dan Desa Tapos II Kecamatan Cibungbulang sebagai berikut:

1. dimulai . . .

1. dimulai dari TK 32.01.17.2010-40.2001-40.2002-000 dengan koordinat $6^{\circ} 38' 31,143''$ LS dan $106^{\circ} 41' 19,991''$ BT yang merupakan simpul batas antara Desa Gunung Bunder I Kecamatan Pamijahan dan Desa Tapos I, Tapos II Kecamatan Tenjolaya terletak pada as Sungai Ciampea;
 2. dilanjutkan mengarah ke Selatan menyusuri Sungai Ciampea sampai pada TK 32.01.17.2010-40.2001-001 dengan koordinat $6^{\circ} 39' 5,085''$ LS dan $106^{\circ} 41' 23,627''$ BT yang terletak pada as Sungai Ciampea; dan
 3. dilanjutkan mengarah ke Tenggara menyusuri Sungai Ciampea sampai pada TK 32.01.17.2005-17.2010-40.2001-000 dengan koordinat $6^{\circ} 39' 32,515''$ LS dan $106^{\circ} 41' 35,209''$ BT yang terletak pada as Sungai Ciampea sebagai simpul batas antara Desa Gunung Bunder I, Desa Gunung Bunder II Kecamatan Pamijahan dan Desa Tapos I Kecamatan Tenjolaya.
- d. sebelah selatan pada Segmen Batas Desa Gunung Bunder I Kecamatan Pamijahan dengan Gunung Bunder II Kecamatan Pamijahan, sebagai berikut:
1. dimulai dari TK 32.01.17.2005-17.2010-17.2012-000 dengan koordinat $6^{\circ} 39' 29,912''$ LS dan $106^{\circ} 40' 29,884''$ BT yang merupakan simpul batas antara Desa Gunung Bunder II, Desa Cibening Kulon dan Desa Gunung Picung Kecamatan Pamijahan terletak pada Bukit Desa Gunung Bunder II;
 2. dilanjutkan mengarah ke Timur Laut melewati Bukit lalu menyusuri Pematang Sawah sampai pada TK 32.01.17.2005-17.2010-001 dengan koordinat $6^{\circ} 39' 19,417''$ LS dan $106^{\circ} 40' 50,774''$ BT yang terletak pada Pematang Sawah; dan
 3. dilanjutkan mengarah ke Tenggara menyusuri Pematang Sawah kemudian melewati Jalan Raya Gunung Salak Endah lalu menyusuri Pematang Sawah sampai pada TK 32.01.17.2005-17.2010-40.2001-000 dengan koordinat $6^{\circ} 39' 32,515''$ LS dan $106^{\circ} 41' 35,209''$ BT yang terletak pada as Sungai Ciampea sebagai simpul batas antara Desa Gunung Bunder II, Desa Gunung Bunder I Kecamatan Pamijahan dan Desa Tapos I Kecamatan Tenjolaya.

Bagian Kesebelas
Desa Cibitung Kulon

Pasal 24

Batas wilayah administrasi Desa Cibitung Kulon Kecamatan Pamijahan sebagaimana dimaksud dalam Pasal 3 huruf k meliputi:

- a. sebelah utara berbatas dengan Desa Cibitung Wetan Kecamatan Pamijahan;
- b. sebelah . . .

- b. sebelah barat berbatas dengan Desa Cibunian Kecamatan Pamijahan;
- c. sebelah timur berbatas dengan Desa Pamijahan dan Desa Gunungsari Kecamatan Pamijahan; dan
- d. sebelah selatan berbatas dengan Desa Ciasihan dan Ciasmara Kecamatan Pamijahan.

Pasal 25

Batas wilayah administrasi Desa Cibitung Kulon Kecamatan Pamijahan sebagaimana dimaksud dalam Pasal 24 meliputi:

- a. sebelah utara pada Segmen Batas Desa Cibitung Kulon Kecamatan Pamijahan dengan Desa Cibitung Wetan Kecamatan Pamijahan, sebagai berikut:
 - 1. dimulai dari TK 32.01.14.2002-17.2003-17.2011-000 dengan koordinat $6^{\circ} 39' 19,502''$ LS dan $106^{\circ} 37' 55,350''$ BT yang merupakan simpul batas antara Desa Cibitung Kulon, Cibitungwetan Kecamatan Pamijahan dan Desa Purasari Kecamatan Leuwiliang terletak pada as Sungai Cianten;
 - 2. dilanjutkan mengarah ke Barat Daya menyusuri Tebing sampai pada TK 32.01.17.2003-17.2011-001 dengan koordinat $6^{\circ} 39' 21,598''$ LS dan $106^{\circ} 37' 54,789''$ BT yang terletak pada Tebing;
 - 3. dilanjutkan mengarah ke Tenggara menyusuri Pematang Sawah sampai pada TK 32.01.17.2003-17.2011-002 dengan koordinat $6^{\circ} 39' 25,094''$ LS dan $106^{\circ} 37' 58,428''$ BT yang terletak pada Pematang Sawah;
 - 4. dilanjutkan mengarah ke Tenggara menyusuri Pematang Sawah sampai pada TK 32.01.17.2003-17.2011-003 dengan koordinat $6^{\circ} 39' 31,730''$ LS dan $106^{\circ} 38' 8,196''$ BT yang terletak pada Pematang Sawah;
 - 5. dilanjutkan mengarah ke Timur menyusuri Pematang Sawah lalu melewati Jalan Cibitung Kulon sampai pada TK 32.01.17.2003-17.2011-004 dengan koordinat $6^{\circ} 39' 28,915''$ LS dan $106^{\circ} 38' 18,951''$ BT yang terletak pada Kebun;
 - 6. dilanjutkan mengarah ke Tenggara menyusuri Pemukiman lalu melewati Jalan sampai pada TK 32.01.17.2003-17.2011-005 dengan koordinat $6^{\circ} 39' 31,758''$ LS dan $106^{\circ} 38' 21,548''$ BT yang terletak pada Pematang Sawah;
 - 7. dilanjutkan mengarah ke Timur Laut menyusuri Pematang Sawah sampai pada TK 32.01.17.2003-17.2011-006 dengan koordinat $6^{\circ} 39' 26,223''$ LS dan $106^{\circ} 38' 22,184''$ BT yang terletak pada Pematang Sawah;
 - 8. dilanjutkan . . .

8. dilanjutkan mengarah ke Timur menyusuri Pematang Sawah sampai pada TK 32.01.17.2003-17.2011-007 dengan koordinat $6^{\circ} 39' 26,026''$ LS dan $106^{\circ} 38' 34,172''$ BT yang terletak pada Pematang Sawah;
 9. dilanjutkan mengarah ke Tenggara menyusuri Pematang Sawah sampai pada TK 32.01.17.2003-17.2011-008 dengan koordinat $6^{\circ} 39' 28,303''$ LS dan $106^{\circ} 38' 36,632''$ BT yang terletak pada Pematang Sawah;
 10. dilanjutkan mengarah ke Timur Laut menyusuri Pematang Sawah lalu melewati Jalan KH. Abdul Hamid sampai pada TK 32.01.17.2003-17.2011-009 dengan koordinat $6^{\circ} 39' 26,319''$ LS dan $106^{\circ} 38' 41,977''$ BT yang terletak pada as Jalan KH. Abdul Hamid;
 11. dilanjutkan mengarah ke Utara menyusuri Jalan KH. Abdul Hamid sampai pada TK 32.01.17.2003-17.2011-010 dengan koordinat $6^{\circ} 39' 16,057''$ LS dan $106^{\circ} 38' 40,256''$ BT yang terletak pada as Jalan KH. Abdul Hamid; dan
 12. dilanjutkan mengarah ke Timur Laut menyusuri Jalan KH. Abdul Hamid sampai pada TK 32.01.17.2003-17.2008-17.2011-000 dengan koordinat $6^{\circ} 39' 1,044''$ LS dan $106^{\circ} 38' 48,952''$ BT yang terletak pada as Jalan KH. Abdul Hamid sebagai simpul batas antara Desa Cibitung Kulon, Desa Pamijahan dan Desa Cibitungwetan Kecamatan Pamijahan.
- b. sebelah barat pada Segmen Batas Desa Cibitung Kulon Kecamatan Pamijahan dengan Desa Cibunian Kecamatan Pamijahan, sebagai berikut:
1. dimulai dari TK 32.01.17.2002-17.2011-17.2015-000 dengan koordinat $6^{\circ} 39' 58,916''$ LS dan $106^{\circ} 37' 54,274''$ BT yang merupakan simpul batas antara Desa Cibitung Kulon, Desa Cibunian dan Desa Ciasmara Kecamatan Pamijahan terletak pada as Sungai Cianten;
 2. dilanjutkan mengarah ke Barat Laut menyusuri Sungai Cianten sampai pada TK 32.01.17.2002-17.2011-001 dengan koordinat $6^{\circ} 39' 47,024''$ LS dan $106^{\circ} 37' 48,614''$ BT yang terletak pada as Sungai Cianten;
 3. dilanjutkan mengarah ke Utara menyusuri Sungai Cianten sampai pada TK 32.01.17.2002-17.2011-002 dengan koordinat $6^{\circ} 39' 29,034''$ LS dan $106^{\circ} 37' 51,823''$ BT yang terletak pada as Sungai Cianten; dan
 4. dilanjutkan mengarah ke Barat Laut menyusuri Sungai Cianten sampai pada TK 32.01.14.2002-17.2002-17.2011-000 dengan koordinat $6^{\circ} 39' 19,812''$ LS dan $106^{\circ} 37' 49,093''$ BT yang terletak pada as Sungai Cianten sebagai simpul batas antara Desa Cibitung Kulon, Desa Cibitungwetan Kecamatan Pamijahan dan Desa Purasari Kecamatan Leuwiliang.
- c. sebelah . . .

c. sebelah timur pada Segmen Batas Desa Cibitung Kulon Kecamatan Pamijahan dengan Desa Pamijahan dan Desa Gunungsari Kecamatan Pamijahan, sebagai berikut:

1. dimulai dari TK 32.01.17.2008-17.2011-17.2014-000 dengan koordinat $6^{\circ} 39' 39,531''$ LS dan $106^{\circ} 38' 58,447''$ BT yang merupakan simpul batas antara Desa Cibitung Kulon, Desa Pamijahan dan Desa Gunungsari Kecamatan Pamijahan terletak pada as Sungai Cikuluwung;
2. dilanjutkan mengarah ke Barat laut menyusuri Sungai Cikuluwung sampai pada TK 32.01.17.2008-17.2011-001 dengan koordinat $6^{\circ} 39' 29,162''$ LS dan $106^{\circ} 38' 52,869''$ BT yang terletak pada as Sungai Cikuluwung;
3. dilanjutkan mengarah ke Utara menyusuri Sungai Cikuluwung sampai pada TK 32.01.17.2008-17.2011-002 dengan koordinat $6^{\circ} 39' 9,402''$ LS dan $106^{\circ} 38' 53,230''$ BT yang terletak pada as Sungai Cikuluwung;
4. dilanjutkan mengarah ke Barat laut menyusuri Sungai Cikuluwung sampai pada TK 32.01.17.2003-17.2008-17.2011-000 dengan koordinat $6^{\circ} 39' 1,044''$ LS dan $106^{\circ} 38' 48,952''$ BT yang terletak pada as Sungai Cikuluwung sebagai simpul batas antara Desa Cibitung Kulon, Desa Cibitung Wetan dan Desa Pamijahan Kecamatan Pamijahan;
5. dimulai dari TK 32.01.17.2011-17.2013-17.2014-000 dengan koordinat $6^{\circ} 40' 10,009''$ LS dan $106^{\circ} 39' 11,924''$ BT yang merupakan simpul batas antara Desa Cibitung Kulon, Desa Gunungsari dan Desa Ciasihan Kecamatan Pamijahan terletak pada as Sungai Cikuluwung;
6. dilanjutkan mengarah ke Barat Laut menyusuri Sungai sampai pada TK 32.01.17.2011-17.2014-001 dengan koordinat $6^{\circ} 40' 6,301''$ LS dan $106^{\circ} 39' 6,110''$ BT yang terletak pada as Sungai;
7. dilanjutkan mengarah ke Barat Laut menyusuri Sungai sampai pada TK 32.01.17.2011-17.2014-002 dengan koordinat $6^{\circ} 39' 58,909''$ LS dan $106^{\circ} 39' 1,114''$ BT yang terletak pada as Sungai;
8. dilanjutkan mengarah ke Utara menyusuri Sungai sampai pada TK 32.01.17.2011-17.2014-003 dengan koordinat $6^{\circ} 39' 50,983''$ LS dan $106^{\circ} 39' 1,609''$ BT yang terletak pada as Sungai; dan
9. dilanjutkan mengarah ke Utara menyusuri Sungai sampai pada TK 32.01.17.2008-17.2011-17.2014-000 dengan koordinat $6^{\circ} 39' 39,531''$ LS dan $106^{\circ} 38' 58,447''$ BT yang terletak pada as Sungai Cikuluwung sebagai simpul batas antara Desa Cibitung Kulon, Desa Gunungsari dan Desa Pamijahan Kecamatan Pamijahan.

d. sebelah . . .

- d. sebelah selatan pada Segmen Batas Desa Cibitung Kulon Kecamatan Pamijahan dengan Desa Ciasihan dan Ciasmara Kecamatan Pamijahan, sebagai berikut:
1. dimulai dari TK 32.01.17.2011-17.2013-17.2015-000 dengan koordinat $6^{\circ} 40' 18,695''$ LS dan $106^{\circ} 38' 12,100''$ BT yang merupakan simpul batas antara Desa Ciasihan, Desa Cibitung Kulon dan Desa Ciasihan Kecamatan Pamijahan terletak pada as Sungai Cianten;
 2. dilanjutkan mengarah ke Barat Laut menyusuri Pematang Sawah sampai pada TK 32.01.17.2011-17.2013-001 dengan koordinat $6^{\circ} 40' 11,673''$ LS dan $106^{\circ} 38' 8,219''$ BT yang terletak pada Pematang Sawah;
 3. dilanjutkan mengarah ke Barat Laut menyusuri Pematang Sawah sampai pada TK 32.01.17.2011-17.2013-002 dengan koordinat $6^{\circ} 40' 5,608''$ LS dan $106^{\circ} 38' 2,743''$ BT yang terletak pada Pematang Sawah;
 4. dilanjutkan mengarah ke Utara menyusuri Pematang Sawah sampai pada TK 32.01.17.2011-17.2013-003 dengan koordinat $6^{\circ} 40' 2,510''$ LS dan $106^{\circ} 38' 2,285''$ BT yang terletak pada Pematang Sawah;
 5. dilanjutkan mengarah ke Timur menyusuri Pematang Sawah sampai pada TK 32.01.17.2011-17.2013-004 dengan koordinat $6^{\circ} 40' 3,408''$ LS dan $106^{\circ} 38' 5,021''$ BT yang terletak pada Pematang Sawah;
 6. dilanjutkan mengarah ke Timur Laut menyusuri Pematang Sawah sampai pada TK 32.01.17.2011-17.2013-005 dengan koordinat $6^{\circ} 40' 1,566''$ LS dan $106^{\circ} 38' 7,508''$ BT yang terletak pada Pematang Sawah;
 7. dilanjutkan mengarah ke Timur Laut menyusuri Pematang Sawah sampai pada TK 32.01.17.2011-17.2013-006 dengan koordinat $6^{\circ} 39' 58,289''$ LS dan $106^{\circ} 38' 19,314''$ BT yang terletak pada Pematang Sawah;
 8. dilanjutkan mengarah ke Tenggara menyusuri Pematang Sawah sampai pada TK 32.01.17.2011-17.2013-007 dengan koordinat $6^{\circ} 40' 2,387''$ LS dan $106^{\circ} 38' 22,947''$ BT yang terletak pada Pematang Sawah;
 9. dilanjutkan mengarah ke Timur menyusuri Pematang Sawah lalu melintasi jalan KH. Abdul Hamid sampai pada TK 32.01.17.2011-17.2013-008 dengan koordinat $6^{\circ} 40' 1,210''$ LS dan $106^{\circ} 38' 29,613''$ BT yang terletak pada Pematang Sawah;
 10. dilanjutkan mengarah ke Timur menyusuri Pematang Sawah sampai pada TK 32.01.17.2011-17.2013-009 dengan koordinat $6^{\circ} 39' 59,018''$ LS dan $106^{\circ} 38' 40,449''$ BT yang terletak pada kebun;
 11. dilanjutkan mengarah ke Tenggara menyusuri kebun sampai pada TK 32.01.17.2011-17.2013-010 dengan koordinat $6^{\circ} 40' 0,659''$ LS dan $106^{\circ} 38' 44,469''$ BT yang terletak pada Pematang Sawah;
 12. dilanjutkan . . .

12. dilanjutkan mengarah ke Tenggara menyusuri Pematang Sawah sampai pada TK 32.01.17.2011-17.2013-011 dengan koordinat $6^{\circ} 40' 7,387''$ LS dan $106^{\circ} 38' 48,216''$ BT yang terletak pada Pematang Sawah;
13. dilanjutkan mengarah ke Utara menyusuri Pematang Sawah sampai ketemu jalan Desa sampai pada TK 32.01.17.2011-17.2013-012 dengan koordinat $6^{\circ} 40' 1,878''$ LS dan $106^{\circ} 38' 49,302''$ BT yang terletak pada as jalan;
14. dilanjutkan mengarah ke Selatan menyusuri jalan Desa sampai ketemu Pematang Sawah sampai pada TK 32.01.17.2011-17.2013-013 dengan koordinat $6^{\circ} 40' 11,031''$ LS dan $106^{\circ} 38' 51,249''$ BT yang terletak pada Pematang Sawah;
15. dilanjutkan mengarah ke Timur menyusuri Pematang Sawah lalu melintasi pemukiman sampai pada TK 32.01.17.2011-17.2013-014 dengan koordinat $6^{\circ} 40' 6,613''$ LS dan $106^{\circ} 38' 59,788''$ BT yang terletak pada Pematang Sawah;
16. dilanjutkan mengarah ke Selatan menyusuri Pematang Sawah sampai pada TK 32.01.17.2011-17.2013-015 dengan koordinat $6^{\circ} 40' 11,807''$ LS dan $106^{\circ} 39' 1,453''$ BT yang terletak pada Pematang Sawah;
17. dilanjutkan mengarah ke Timur menyusuri tebing sampai ketemu Sungai Cikuluwung sampai pada TK 32.01.17.2011-17.2013-17.2014-000 dengan koordinat $6^{\circ} 40' 10,009''$ LS dan $106^{\circ} 39' 11,924''$ BT yang terletak pada as Sungai Cikuluwung sebagai simpul batas antara Desa Ciasihan, Desa Cibitung Kulon dan Desa Ciasihan Kecamatan Pamijahan;
18. dimulai dari TK 32.01.17.2011-17.2013-17.2015-000 dengan koordinat $6^{\circ} 40' 18,695''$ LS dan $106^{\circ} 38' 12,100''$ BT yang merupakan simpul batas antara Desa Ciasmara, Desa Cibitung Kulon dan Desa Ciasihan Kecamatan Pamijahan terletak pada as Sungai;
19. dilanjutkan mengarah ke Barat Laut menyusuri Sungai sampai pada TK 32.01.17.2011-17.2015-001 dengan koordinat $6^{\circ} 40' 13,009''$ LS dan $106^{\circ} 38' 6,156''$ BT yang terletak pada as Sungai;
20. dilanjutkan mengarah ke Barat menyusuri Sungai sampai pada TK 32.01.17.2011-17.2015-002 dengan koordinat $6^{\circ} 40' 9,547''$ LS dan $106^{\circ} 37' 57,935''$ BT yang terletak pada as Sungai; dan
21. dilanjutkan mengarah ke Barat Laut menyusuri Sungai sampai pada TK 32.01.17.2002-17.2011-17.2015-000 dengan koordinat $6^{\circ} 39' 58,916''$ LS dan $106^{\circ} 37' 54,274''$ BT yang terletak pada as Sungai Cianten sebagai simpul batas antara Desa Ciasmara, Desa Cibitung Kulon dan Desa Cibunian Kecamatan Pamijahan.

Bagian . . .

Bagian Kedua Belas
Desa Gunung Picung

Pasal 26

Batas wilayah administrasi Desa Gunung Picung Kecamatan Pamijahan sebagaimana dimaksud dalam Pasal 3 huruf l meliputi:

- a. sebelah utara berbatas dengan Desa Pasarean Kecamatan Pamijahan;
- b. sebelah barat berbatas dengan Desa Ciasihan Kecamatan Pamijahan;
- c. sebelah timur berbatas dengan Desa Gunung Bunder II Kecamatan Pamijahan; dan
- d. sebelah selatan berbatas dengan Desa Gunungsari dan Kabupaten Sukabumi.

Pasal 27

Batas wilayah administrasi Desa Gunung Picung Kecamatan Pamijahan sebagaimana dimaksud dalam Pasal 26 meliputi:

- a. sebelah utara pada Segmen Batas Desa Gunung Picung Kecamatan Pamijahan dengan Desa Pasarean Kecamatan Pamijahan, sebagai berikut:
 1. dimulai dari TK 32.01.17.2009-17.2010-40.2002-000 dengan koordinat $6^{\circ} 38' 0,732''$ LS dan $106^{\circ} 41' 14,396''$ BT yang merupakan simpul batas antara Desa Cibening, Desa Gunung Bunder I Kulon Kecamatan Pamijahan dan Desa Tapos II Kecamatan Tenjolaya terletak pada as Sungai Jagapati;
 2. lalu dilanjutkan mengarah ke Barat Daya melewati kolam warga lalu menyusuri bukit sampai pada TK 32.01.17.2009-17.2010-001 dengan koordinat $6^{\circ} 38' 2,844''$ LS dan $106^{\circ} 41' 11,177''$ BT yang terletak pada Jalan;
 3. dilanjutkan mengarah ke Barat Daya melewati Pemukiman lalu menyusuri Pematang Sawah sampai pada TK 32.01.17.2009-17.2010-002 dengan koordinat $6^{\circ} 38' 17,778''$ LS dan $106^{\circ} 40' 54,943''$ BT yang terletak pada Kebun;
 4. dilanjutkan mengarah ke Barat Daya melewati Jalan Gunung Bunder lalu menyusuri Pematang Sawah sampai pada TK 32.01.17.2009-17.2010-003 dengan koordinat $6^{\circ} 38' 31,035''$ LS dan $106^{\circ} 40' 45,668''$ BT yang terletak pada Kolam;
 5. dilanjutkan mengarah ke Barat melewati Kebun lalu menyusuri Pemukiman sampai pada TK 32.01.17.2009-17.2010-004 dengan koordinat $6^{\circ} 38' 33,512''$ LS dan $106^{\circ} 40' 37,726''$ BT yang terletak pada Kebun;
 6. dilanjutkan . . .

6. dilanjutkan mengarah ke Barat Laut melewati Jalan lalu menyusuri Pematang Sawah sampai pada TK 32.01.17.2009-17.2010-005 dengan koordinat $6^{\circ} 38' 30,130''$ LS dan $106^{\circ} 40' 30,550''$ BT yang terletak pada Kebun;
 7. dilanjutkan mengarah ke Barat Daya menyusuri Pematang Sawah sampai pada TK 32.01.17.2009-17.2010-006 dengan koordinat $6^{\circ} 38' 36,059''$ LS dan $106^{\circ} 40' 24,870''$ BT yang terletak pada Pematang Sawah; dan
 8. dilanjutkan mengarah ke Barat Daya menyusuri Pematang Sawah lalu melewati Jalan sampai pada TK 32.01.17.2009-17.2010-17.2012-000 dengan koordinat $6^{\circ} 38' 59,908''$ LS dan $106^{\circ} 40' 14,382''$ BT yang terletak pada Kebun sebagai simpul batas antara Desa Cibening, Desa Gunung Picung dan Gunung Picung Kecamatan Pamijahan.
- b. sebelah barat pada Segmen Batas Desa Gunung Picung Kecamatan Pamijahan dengan Desa Ciasihan Kecamatan Pamijahan, sebagai berikut:
1. dimulai dari TK 32.01.17.2010-40.2001-40.2002-000 dengan koordinat $6^{\circ} 38' 31,143''$ LS dan $106^{\circ} 41' 19,991''$ BT yang merupakan simpul batas antara Desa Gunung Picung Kecamatan Pamijahan dan Desa Tapos I, Tapos II Kecamatan Tenjolaya terletak pada as Sungai Ciampea;
 2. dilanjutkan mengarah ke Utara menyusuri Sungai Ciampea sampai pada TK 32.01.17.2010-40.2002-001 dengan koordinat $6^{\circ} 38' 13,083''$ LS dan $106^{\circ} 41' 15,888''$ BT yang terletak pada as Sungai Ciampea;
 3. dilanjutkan mengarah ke Barat Laut menyusuri Pematang Sawah Kemudian melewati Jalan Raya Gunung Salak Endah lalu menyusuri Pematang Sawah sampai pada TK 32.01.17.2009-17.2010-40.2002-000 dengan koordinat $6^{\circ} 38' 0,732''$ LS dan $106^{\circ} 41' 14,396''$ BT yang terletak pada as Sungai Ciampea sebagai simpul batas antara Desa Gunung Picung, Desa Cibening Kecamatan Pamijahan dan Desa Tapos II Kecamatan Tenjolaya;
 4. dimulai dari TK 32.01.17.2009-17.2010-17.2012-000 dengan koordinat $6^{\circ} 38' 59,908''$ LS dan $106^{\circ} 40' 14,382''$ BT yang merupakan simpul batas antara Desa Gunung Picung, Desa Cibening Kulon dan Desa Gunung Picung Kecamatan Pamijahan terletak pada Lembah Desa Cibening;
 5. dilanjutkan mengarah ke Selatan melewati Pematang Sawah lalu menyusuri Lembah sampai pada TK 32.01.17.2010-17.2012-001 dengan koordinat $6^{\circ} 39' 10,114''$ LS dan $106^{\circ} 40' 15,493''$ BT yang terletak pada Kolam;
 6. dilanjutkan . . .

6. dilanjutkan mengarah ke Tenggara menyusuri Lembah lalu melewati Pematang Sawah sampai pada TK 32.01.17.2010-17.2012-002 dengan koordinat $6^{\circ} 39' 21,436''$ LS dan $106^{\circ} 40' 20,744''$ BT yang terletak pada Pematang Sawah; dan
 7. dilanjutkan mengarah ke Tenggara melewati Jalan lalu menyusuri Pematang Sawah sampai pada TK 32.01.17.2005-17.2010-17.2012-000 dengan koordinat $6^{\circ} 39' 29,912''$ LS dan $106^{\circ} 40' 29,884''$ BT yang terletak pada Bukit sebagai simpul batas antara Desa Gunung Picung, Desa Gunung Picung I dan Gunung Picung Kecamatan Pamijahan.
- c. sebelah timur pada Segmen Batas Desa Gunung Picung Kecamatan Pamijahan dengan Desa Gunung Bunder II Kecamatan Pamijahan, sebagai berikut:
1. dimulai dari TK 32.01.17.2010-40.2001-40.2002-000 dengan koordinat $6^{\circ} 38' 31,143''$ LS dan $106^{\circ} 41' 19,991''$ BT yang merupakan simpul batas antara Desa Gunung Picung Kecamatan Pamijahan dan Desa Tapos I, Tapos II Kecamatan Tenjolaya terletak pada as Sungai Ciampea;
 2. dilanjutkan mengarah ke Selatan menyusuri Sungai Ciampea sampai pada TK 32.01.17.2010-40.2001-001 dengan koordinat $6^{\circ} 39' 5,085''$ LS dan $106^{\circ} 41' 23,627''$ BT yang terletak pada as Sungai Ciampea; dan
 3. dilanjutkan mengarah ke Tenggara menyusuri Sungai Ciampea sampai pada TK 32.01.17.2005-17.2010-40.2001-000 dengan koordinat $6^{\circ} 39' 32,515''$ LS dan $106^{\circ} 41' 35,209''$ BT yang terletak pada as Sungai Ciampea sebagai simpul batas antara Desa Gunung Picung, Desa Gunung Picung Kecamatan Pamijahan dan Desa Tapos I Kecamatan Tenjolaya.
- d. sebelah selatan pada Segmen Batas Desa Gunung Picung dengan Desa Gunungsari dan Kabupaten Sukabumi, sebagai berikut:
1. dimulai dari TK 32.01.17.2005-17.2010-17.2012-000 dengan koordinat $6^{\circ} 39' 29,912''$ LS dan $106^{\circ} 40' 29,884''$ BT yang merupakan simpul batas antara Desa Gunung Picung I, Desa Cibening Kulon dan Desa Gunung Picung Kecamatan Pamijahan terletak pada Bukit Desa Gunung Picung;
 2. dilanjutkan mengarah ke Timur Laut melewati Bukit lalu menyusuri Pematang Sawah sampai pada TK 32.01.17.2005-17.2010-001 dengan koordinat $6^{\circ} 39' 19,417''$ LS dan $106^{\circ} 40' 50,774''$ BT yang terletak pada Pematang Sawah; dan
 3. dilanjutkan . . .

3. dilanjutkan mengarah ke Tenggara menyusuri Pematang Sawah Kemudian melewati Jalan Raya Gunung Salak Endah lalu menyusuri Pematang Sawah sampai pada TK 32.01.17.2005-17.2010-40.2001-000 dengan koordinat $6^{\circ} 39' 32,515''$ LS dan $106^{\circ} 41' 35,209''$ BT yang terletak pada as Sungai Ciampea sebagai simpul batas antara Desa Gunung Picung, Desa Gunung Picung Kecamatan Pamijahan dan Desa Tapos I Kecamatan Tenjolaya.

Bagian Ketiga Belas
Desa Ciasihan

Pasal 28

Batas wilayah administrasi Desa Ciasihan Kecamatan Pamijahan sebagaimana dimaksud dalam Pasal 3 huruf m sebagai berikut:

- a. sebelah utara berbatas dengan Desa Cibitung Kulon Kecamatan Pamijahan;
- b. sebelah barat berbatas dengan Desa Ciasmara Kecamatan Pamijahan;
- c. sebelah timur berbatas dengan Desa Gunungsari Kecamatan Pamijahan; dan
- d. sebelah selatan berbatas dengan Desa Cidahu Kecamatan Cidahu Kabupaten Sukabumi.

Pasal 29

Batas wilayah administrasi Desa Ciasihan Kecamatan Pamijahan sebagaimana dimaksud dalam Pasal 28 meliputi:

- a. sebelah utara pada Segmen Batas Desa Ciasihan dengan Desa Cibitung Kulon Kecamatan Pamijahan, sebagai berikut:
 1. dimulai dari TK 32.01.17.2011-17.2013-17.2015-000 dengan koordinat $6^{\circ} 40' 18,695''$ LS dan $106^{\circ} 38' 12,100''$ BT yang merupakan simpul batas antara Desa Ciasihan, Desa Cibitung Kulon dan Desa Ciasihan Kecamatan Pamijahan terletak pada as Sungai Cianten;
 2. dilanjutkan mengarah ke Barat Laut menyusuri Pematang Sawah sampai pada TK 32.01.17.2011-17.2013-001 dengan koordinat $6^{\circ} 40' 11,673''$ LS dan $106^{\circ} 38' 8,219''$ BT yang terletak pada Pematang Sawah;
 3. dilanjutkan mengarah ke Barat Laut menyusuri Pematang Sawah sampai pada TK 32.01.17.2011-17.2013-002 dengan koordinat $6^{\circ} 40' 5,608''$ LS dan $106^{\circ} 38' 2,743''$ BT yang terletak pada Pematang Sawah;
 4. dilanjutkan . . .

4. dilanjutkan mengarah ke Utara menyusuri Pematang Sawah sampai pada TK 32.01.17.2011-17.2013-003 dengan koordinat $6^{\circ} 40' 2,510''$ LS dan $106^{\circ} 38' 2,285''$ BT yang terletak pada Pematang Sawah;
5. dilanjutkan mengarah ke Timur menyusuri Pematang Sawah sampai pada TK 32.01.17.2011-17.2013-004 dengan koordinat $6^{\circ} 40' 3,408''$ LS dan $106^{\circ} 38' 5,021''$ BT yang terletak pada Pematang Sawah;
6. dilanjutkan mengarah ke Timur Laut menyusuri Pematang Sawah sampai pada TK 32.01.17.2011-17.2013-005 dengan koordinat $6^{\circ} 40' 1,566''$ LS dan $106^{\circ} 38' 7,508''$ BT yang terletak pada Pematang Sawah;
7. dilanjutkan mengarah ke Timur Laut menyusuri Pematang Sawah sampai pada TK 32.01.17.2011-17.2013-006 dengan koordinat $6^{\circ} 39' 58,289''$ LS dan $106^{\circ} 38' 19,314''$ BT yang terletak pada Pematang Sawah;
8. dilanjutkan mengarah ke Tenggara menyusuri Pematang Sawah sampai pada TK 32.01.17.2011-17.2013-007 dengan koordinat $6^{\circ} 40' 2,387''$ LS dan $106^{\circ} 38' 22,947''$ BT yang terletak pada Pematang Sawah;
9. dilanjutkan mengarah ke Timur menyusuri Pematang Sawah lalu melintasi jalan KH.Abdul Hamid sampai pada TK 32.01.17.2011-17.2013-008 dengan koordinat $6^{\circ} 40' 1,210''$ LS dan $106^{\circ} 38' 29,613''$ BT yang terletak pada Pematang Sawah;
10. dilanjutkan mengarah ke Timur menyusuri Pematang Sawah sampai pada TK 32.01.17.2011-17.2013-009 dengan koordinat $6^{\circ} 39' 59,018''$ LS dan $106^{\circ} 38' 40,449''$ BT yang terletak pada kebun;
11. dilanjutkan mengarah ke Tenggara menyusuri kebun sampai pada TK 32.01.17.2011-17.2013-010 dengan koordinat $6^{\circ} 40' 0,659''$ LS dan $106^{\circ} 38' 44,469''$ BT yang terletak pada Pematang Sawah;
12. dilanjutkan mengarah ke Tenggara menyusuri Pematang Sawah sampai pada TK 32.01.17.2011-17.2013-011 dengan koordinat $6^{\circ} 40' 7,387''$ LS dan $106^{\circ} 38' 48,216''$ BT yang terletak pada Pematang Sawah;
13. dilanjutkan mengarah ke Utara menyusuri Pematang Sawah sampai ketemu jalan Desa sampai pada TK 32.01.17.2011-17.2013-012 dengan koordinat $6^{\circ} 40' 1,878''$ LS dan $106^{\circ} 38' 49,302''$ BT yang terletak pada as jalan;
14. dilanjutkan mengarah ke Selatan menyusuri jalan Desa sampai ketemu Pematang Sawah sampai pada TK 32.01.17.2011-17.2013-013 dengan koordinat $6^{\circ} 40' 11,031''$ LS dan $106^{\circ} 38' 51,249''$ BT yang terletak pada Pematang Sawah;
15. dilanjutkan . . .

15. dilanjutkan mengarah ke Timur menyusuri Pematang Sawah lalu melintasi pemukiman sampai pada TK 32.01.17.2011-17.2013-014 dengan koordinat $6^{\circ} 40' 6,613''$ LS dan $106^{\circ} 38' 59,788''$ BT yang terletak pada Pematang Sawah;
 16. dilanjutkan mengarah ke Selatan menyusuri Pematang Sawah sampai pada TK 32.01.17.2011-17.2013-015 dengan koordinat $6^{\circ} 40' 11,807''$ LS dan $106^{\circ} 39' 1,453''$ BT yang terletak pada Pematang Sawah; dan
 17. dilanjutkan mengarah ke Timur Menyusuri tebing sampai ketemu Sungai Cikuluwung sampai pada TK 32.01.17.2011-17.2013-17.2014-000 dengan koordinat $6^{\circ} 40' 10,009''$ LS dan $106^{\circ} 39' 11,924''$ BT yang terletak pada as Sungai Cikuluwung sebagai simpul batas antara Desa Ciasihan, Desa Cibitung Kulon dan Desa Ciasihan Kecamatan Pamijahan.
- b. sebelah barat pada Segmen Batas Desa Ciasihan Kecamatan Pamijahan dengan Desa Ciasmara Kecamatan Pamijahan, sebagai berikut:
1. dimulai dari TK 32.01.17.2011-17.2013-17.2015-000 dengan koordinat $6^{\circ} 40' 18,695''$ LS dan $106^{\circ} 38' 12,100''$ BT yang merupakan simpul batas antara Desa Ciasihan, Desa Cibitung Kulon dan Desa Ciasihan Kecamatan Pamijahan terletak pada as Sungai;
 2. dilanjutkan mengarah ke Tenggara menyusuri Sungai lalu melintasi jalan KH. Abdul Hamid sampai pada TK 32.01.17.2013-17.2015-001 dengan koordinat $6^{\circ} 40' 31,130''$ LS dan $106^{\circ} 38' 32,262''$ BT yang terletak pada as Sungai;
 3. dilanjutkan mengarah ke Tenggara menyusuri Sungai sampai pada TK 32.01.17.2013-17.2015-002 dengan koordinat $6^{\circ} 40' 42,762''$ LS dan $106^{\circ} 39' 2,610''$ BT yang terletak pada as Sungai;
 4. dilanjutkan mengarah ke Tenggara menyusuri Sungai sampai pada TK 32.01.17.2013-17.2015-003 dengan koordinat $6^{\circ} 41' 17,468''$ LS dan $106^{\circ} 39' 23,789''$ BT yang terletak pada as Sungai;
 5. dilanjutkan mengarah ke Tenggara menyusuri Sungai sampai pada TK 32.01.17.2013-17.2015-004 dengan koordinat $6^{\circ} 42' 8,818''$ LS dan $106^{\circ} 40' 13,750''$ BT yang terletak pada as Sungai;
 6. dilanjutkan mengarah ke Tenggara menyusuri Sungai sampai pada TK 32.01.17.2013-17.2015-005 dengan koordinat $6^{\circ} 42' 28,950''$ LS dan $106^{\circ} 40' 40,855''$ BT yang terletak pada as Sungai;
 7. dilanjutkan . . .

7. dilanjutkan mengarah ke Tenggara menyusuri Sungai sampai pada TK 32.01.17.2013-17.2015-006 dengan koordinat $6^{\circ} 43' 13,221''$ LS dan $106^{\circ} 40' 44,216''$ BT yang terletak pada as Sungai; dan
 8. dilanjutkan mengarah ke Selatan menyusuri Sungai sampai pada TK 32.01.17.2013-17.2015-32.02-000 dengan koordinat $6^{\circ} 43' 53,901''$ LS dan $106^{\circ} 40' 23,515''$ BT yang terletak pada as Sungai sebagai simpul batas antara Desa Ciasihan, Desa Cibitung Kulon Kecamatan Pamijahan dan Desa Kabandungan Kecamatan Kabandungan Kabupaten Sukabumi, telah disepakati.
- c. sebelah timur pada Segmen Batas Desa Ciasihan Kecamatan Pamijahan dengan Desa Gunungsari Kecamatan Pamijahan, sebagai berikut:
1. dimulai dari TK 32.01.17.2011-17.2013-17.2014-000 dengan koordinat $6^{\circ} 40' 10,009''$ LS dan $106^{\circ} 39' 11,924''$ BT yang merupakan simpul batas antara Desa Ciasihan, Desa Cibitung Kulon dan Desa Ciasihan Kecamatan Pamijahan terletak pada as Sungai Cikuluwung;
 2. dilanjutkan mengarah ke Tenggara menyusuri Sungai lalu melintasi jalan KH. Abdul Hamid sampai pada TK 32.01.17.2013-17.2014-001 dengan koordinat $6^{\circ} 40' 19,673''$ LS dan $106^{\circ} 39' 23,546''$ BT yang terletak pada as Sungai;
 3. dilanjutkan mengarah ke Tenggara menyusuri Sungai lalu melintasi jalan Gunung Menir sampai pada TK 32.01.17.2013-17.2014-002 dengan koordinat $6^{\circ} 40' 58,292''$ LS dan $106^{\circ} 39' 52,646''$ BT yang terletak pada as Sungai;
 4. dilanjutkan mengarah ke Tenggara menyusuri Sungai sampai pada TK 32.01.17.2013-17.2014-003 dengan koordinat $6^{\circ} 41' 35,822''$ LS dan $106^{\circ} 40' 14,624''$ BT yang terletak pada as Sungai;
 5. dilanjutkan mengarah ke Tenggara menyusuri Sungai sampai pada TK 32.01.17.2013-17.2014-004 dengan koordinat $6^{\circ} 42' 8,510''$ LS dan $106^{\circ} 40' 49,751''$ BT yang terletak pada as Sungai;
 6. dilanjutkan mengarah ke Tenggara menyusuri Sungai sampai pada TK 32.01.17.2013-17.2014-005 dengan koordinat $6^{\circ} 42' 50,576''$ LS dan $106^{\circ} 41' 12,227''$ BT yang terletak pada as Sungai;
 7. dilanjutkan mengarah ke Selatan menyusuri Sungai sampai pada TK 32.01.17.2013-17.2014-006 dengan koordinat $6^{\circ} 43' 19,335''$ LS dan $106^{\circ} 41' 14,876''$ BT yang terletak pada as Sungai;
 8. dilanjutkan mengarah ke Tenggara menyusuri Sungai sampai pada TK 32.01.17.2013-17.2014-007 dengan koordinat $6^{\circ} 43' 47,334''$ LS dan $106^{\circ} 41' 53,007''$ BT yang terletak pada as Sungai; dan
 9. dilanjutkan . . .

9. dilanjutkan mengarah ke Tenggara menyusuri Sungai sampai pada TK 32.01.17.2013-17.2014-32.02-000 dengan koordinat $6^{\circ} 44' 3,810''$ LS dan $106^{\circ} 42' 10,353''$ BT yang terletak pada as Sungai sebagai simpul batas antara Desa Ciasihan, Desa Gunungsari Kecamatan Pamijahan dan Desa Cidahu Kecamatan Cidahu Kabupaten Sukabumi.
- d. sebelah selatan pada Segmen Batas Desa Ciasihan Kecamatan Pamijahan dengan Desa Cidahu Kecamatan Cidahu Kabupaten Sukabumi, sebagai berikut:
 1. dimulai dari TK 32.01.17.2013-17.2014-32.02-000 dengan koordinat $6^{\circ} 44' 3,727''$ LS dan $106^{\circ} 42' 10,397''$ BT yang merupakan simpul batas antara Desa Ciasihan, Desa Gunungsari Kecamatan Pamijahan dan Desa Cidahu Kecamatan Cidahu Kabupaten Sukabumi terletak pada Bukit Gunung Salak; dan
 2. dilanjutkan mengarah ke Barat Daya melewati punggung Gunung Salak sampai pada TK 32.01.17.2013-17.2015-32.02-000 dengan koordinat $6^{\circ} 43' 53,876''$ LS dan $106^{\circ} 40' 23,526''$ BT yang terletak pada punggung Gunung Salak sebagai simpul batas antara Desa Ciasihan, Desa Ciasmara Kecamatan Pamijahan dan Desa Cidahu Kecamatan Cidahu Kabupaten Sukabumi.

Bagian Keempat Belas
Desa Gunungsari

Pasal 30

Batas wilayah administrasi Desa Gunungsari Kecamatan Pamijahan sebagaimana dimaksud dalam Pasal 3 huruf n sebagai berikut:

- a. sebelah utara berbatas dengan Desa Pamijahan dan Desa Cibitung Kulon Kecamatan Pamijahan;
- b. sebelah barat berbatas dengan Desa Ciasihan dan Desa Cibitung Kulon Kecamatan Pamijahan;
- c. sebelah timur berbatas dengan Desa Gunung Picung Kecamatan Pamijahan; dan
- d. sebelah selatan Desa Cidahu Kecamatan Cidahu Kabupaten Sukabumi.

Pasal 31

Batas wilayah administrasi Desa Gunungsari Kecamatan Pamijahan sebagaimana dimaksud dalam Pasal 30 meliputi:

- a. sebelah utara pada Segmen Batas Desa Gunungsari dengan Desa Pamijahan dan Desa Cibitung Kulon Kecamatan Pamijahan, sebagai berikut:

1. dimulai . . .

1. dimulai dari TK 32.01.17.2008-17.2011-17.2014-000 dengan koordinat $6^{\circ} 39' 39,531''$ LS dan $106^{\circ} 38' 58,447''$ BT yang merupakan simpul batas antara Desa Gunungsari, Desa Pamijahan dan Desa Cibitung Kulon Kecamatan Pamijahan terletak pada as Sungai Cikuluwung
2. dilanjutkan mengarah ke Timur menyusuri tebing sampai pada TK 32.01.17.2008-17.2014-001 dengan koordinat $6^{\circ} 39' 39,969''$ LS dan $106^{\circ} 39' 0,891''$ BT yang terletak pada Pematang Sawah;
3. dilanjutkan mengarah ke Timur menyusuri Pematang Sawah lalu melintasi jalan Desa sampai pada TK 32.01.17.2008-17.2014-002 dengan koordinat $6^{\circ} 39' 40,255''$ LS dan $106^{\circ} 39' 3,376''$ BT yang terletak pada pemukiman warga;
4. dilanjutkan mengarah ke Tenggara melintasi pemukiman lalu menyusuri jalan Desa sampai pada TK 32.01.17.2008-17.2014-003 dengan koordinat $6^{\circ} 39' 45,220''$ LS dan $106^{\circ} 39' 6,336''$ BT yang terletak pada as jalan Desa;
5. dilanjutkan mengarah ke Tenggara menyusuri jalan Desa lalu melintasi Pematang Sawah sampai pada TK 32.01.17.2008-17.2014-004 dengan koordinat $6^{\circ} 39' 49,452''$ LS dan $106^{\circ} 39' 9,335''$ BT yang terletak pada Pematang Sawah;
6. dilanjutkan mengarah ke Utara menyusuri irigasi sampai pada TK 32.01.17.2008-17.2014-005 dengan koordinat $6^{\circ} 39' 46,875''$ LS dan $106^{\circ} 39' 8,947''$ BT yang terletak pada kebun warga;
7. dilanjutkan mengarah ke Utara menyusuri Pematang Sawah sampai pada TK 32.01.17.2008-17.2014-006 dengan koordinat $6^{\circ} 39' 39,361''$ LS dan $106^{\circ} 39' 9,386''$ BT yang terletak pada Pematang Sawah;
8. dilanjutkan mengarah ke Barat Laut menyusuri Pematang Sawah lalu melintasi jalan Desa sampai pada TK 32.01.17.2008-17.2014-007 dengan koordinat $6^{\circ} 39' 33,081''$ LS dan $106^{\circ} 39' 6,624''$ BT yang terletak pada Pematang Sawah;
9. dilanjutkan mengarah ke Timur Laut menyusuri irigasi dan melintasi kebun sampai pada TK 32.01.17.2008-17.2014-008 dengan koordinat $6^{\circ} 39' 28,250''$ LS dan $106^{\circ} 39' 9,789''$ BT yang terletak pada as jalan Gunung Sari Raya;
10. dilanjutkan mengarah ke Timur Laut menyusuri jalan Gunung Sari Raya melintasi kebun sampai pada TK 32.01.17.2008-17.2014-009 dengan koordinat $6^{\circ} 39' 18,162''$ LS dan $106^{\circ} 39' 11,177''$ BT yang terletak pada Pematang Sawah;
11. dilanjutkan . . .

11. dilanjutkan mengarah ke Timur menyusuri Pematang Sawah sampai pada TK 32.01.17.2008-17.2014-010 dengan koordinat $6^{\circ} 39' 15,915''$ LS dan $106^{\circ} 39' 21,939''$ BT yang terletak pada kebun warga;
 12. dilanjutkan mengarah ke Timur Laut menyusuri kebun sampai pada TK 32.01.17.2008-17.2014-011 dengan koordinat $6^{\circ} 39' 9,865''$ LS dan $106^{\circ} 39' 24,634''$ BT yang terletak pada as jalan Cipeundeuy;
 13. dilanjutkan mengarah ke Tenggara menyusuri jalan Cipeundeuy sampai pada TK 32.01.17.2008-17.2014-012 dengan koordinat $6^{\circ} 39' 24,037''$ LS dan $106^{\circ} 39' 30,217''$ BT yang terletak pada as jalan Cipeundeuy;
 14. dilanjutkan mengarah ke Timur Laut menyusuri Pematang Sawah lalu melintasi kebun sampai pada TK 32.01.17.2008-17.2014-013 dengan koordinat $6^{\circ} 39' 17,097''$ LS dan $106^{\circ} 39' 41,490''$ BT yang terletak pada pemukiman warga;
 15. dilanjutkan mengarah ke Timur Laut menyusuri Pematang Sawah sampai pada TK 32.01.17.2008-17.2014-014 dengan koordinat $6^{\circ} 39' 12,615''$ LS dan $106^{\circ} 39' 43,523''$ BT yang terletak pada kebun warga;
 16. dilanjutkan mengarah ke Barat Laut menyusuri kebun sampai pada TK 32.01.17.2008-17.2014-015 dengan koordinat $6^{\circ} 39' 9,691''$ LS dan $106^{\circ} 39' 41,137''$ BT yang terletak pada pinggir tebing; dan
 17. dilanjutkan mengarah ke Timur Laut menyusuri Pematang Sawah sampai pada TK 32.01.17.2008-17.2011-17.2014-000 dengan koordinat $6^{\circ} 39' 7,947''$ LS dan $106^{\circ} 39' 42,811''$ BT yang terletak pada as Sungai Cigamea sebagai simpul batas antara Desa Ciasihan, Desa Gunungsari dan Desa Pasarean Kecamatan Pamijahan.
- b. sebelah barat pada Segmen Batas Desa Gunungsari Kecamatan Pamijahan dengan Desa Ciasihan dan Desa Cibitung Kulon Kecamatan Pamijahan, sebagai berikut:
1. dimulai dari TK 32.01.17.2011-17.2013-17.2014-000 dengan koordinat $6^{\circ} 40' 10,009''$ LS dan $106^{\circ} 39' 11,924''$ BT yang merupakan simpul batas antara Desa Ciasihan, Desa Cibitung Kulon dan Desa Ciasmara Kecamatan Pamijahan terletak pada as Sungai Cikuluwung;
 2. dilanjutkan mengarah ke Tenggara menyusuri Sungai lalu melintasi jalan KH. Abdul Hamid sampai pada TK 32.01.17.2013-17.2014-001 dengan koordinat $6^{\circ} 40' 19,673''$ LS dan $106^{\circ} 39' 23,546''$ BT yang terletak pada as Sungai
 3. dilanjutkan mengarah ke Tenggara menyusuri Sungai lalu melintasi jalan Gunung Menir sampai pada TK 32.01.17.2013-17.2014-002 dengan koordinat $6^{\circ} 40' 58,292''$ LS dan $106^{\circ} 39' 52,646''$ BT yang terletak pada as Sungai;
 4. dilanjutkan . . .

4. dilanjutkan mengarah ke Tenggara menyusuri Sungai sampai pada TK 32.01.17.2013-17.2014-003 dengan koordinat $6^{\circ} 41' 35,822''$ LS dan $106^{\circ} 40' 14,624''$ BT yang terletak pada as Sungai;
 5. dilanjutkan mengarah ke Tenggara menyusuri Sungai sampai pada TK 32.01.17.2013-17.2014-004 dengan koordinat $6^{\circ} 42' 8,510''$ LS dan $106^{\circ} 40' 49,751''$ BT yang terletak pada as Sungai;
 6. dilanjutkan mengarah ke Tenggara menyusuri Sungai sampai pada TK 32.01.17.2013-17.2014-005 dengan koordinat $6^{\circ} 42' 50,576''$ LS dan $106^{\circ} 41' 12,227''$ BT yang terletak pada as Sungai;
 7. dilanjutkan mengarah ke Selatan menyusuri Sungai sampai pada TK 32.01.17.2013-17.2014-006 dengan koordinat $6^{\circ} 43' 19,335''$ LS dan $106^{\circ} 41' 14,876''$ BT yang terletak pada as Sungai;
 8. dilanjutkan mengarah ke Tenggara menyusuri Sungai sampai pada TK 32.01.17.2013-17.2014-007 dengan koordinat $6^{\circ} 43' 47,334''$ LS dan $106^{\circ} 41' 53,007''$ BT yang terletak pada as Sungai; dan
 9. dilanjutkan mengarah ke Tenggara menyusuri Sungai sampai pada TK 32.01.17.2013-17.2014-32.02-000 dengan koordinat $6^{\circ} 44' 3,810''$ LS dan $106^{\circ} 42' 10,353''$ BT yang terletak pada as Sungai sebagai simpul batas antara Desa Ciasihan, Desa Gunungsari Kecamatan Pamijahan dan Desa Cidahu Kecamatan Cidahu Kabupaten Sukabumi.
- c. sebelah timur pada Segmen Batas Desa Gunungsari Kecamatan Pamijahan dengan Desa Gunung Picung Kecamatan Pamijahan, sebagai berikut:
1. dimulai dari TK 32.01.17.2006-17.2012-17.2014-000 dengan koordinat $6^{\circ} 39' 8,879''$ LS dan $106^{\circ} 39' 43,165''$ BT yang merupakan simpul batas antara Desa Gunungsari, Desa Pasarean dan Desa Gunung Picung Kecamatan Pamijahan terletak pada as Sungai Cigamea;
 2. dilanjutkan mengarah ke Tenggara menyusuri Sungai sampai pada TK 32.01.17.2005-17.2012-17.2014-000 dengan koordinat $6^{\circ} 42' 36,968''$ LS dan $106^{\circ} 42' 44,617''$ BT yang terletak pada as Sungai Cigamea sebagai simpul batas antara Desa Gunungsari, Desa Gunung Picung dan Desa Gunung Bunder II Kecamatan Pamijahan;
 3. dimulai dari TK 32.01.17.2011-17.2013-17.2014-000 dengan koordinat $6^{\circ} 42' 36,968''$ LS dan $106^{\circ} 42' 44,617''$ BT yang merupakan simpul batas antara Desa Gunungsari, Desa Gunung Picung dan Desa Gunung Bunder II Kecamatan Pamijahan terletak pada as Sungai Cigamea; dan
 4. dilanjutkan . . .

4. dilanjutkan mengarah ke Barat Laut menyusuri Sungai sampai pada TK 32.01.17.2013-17.2014-32.02-000 dengan koordinat $6^{\circ} 43' 38,344''$ LS dan $106^{\circ} 42' 58,856''$ BT yang terletak pada as Sungai Cigamea sebagai simpul batas antara Desa Gunungsari, Desa Gunung Bunder II Kecamatan Pamijahan dan Cidahu Kabupaten Sukabumi.
- d. sebelah selatan pada Segmen Batas Desa Gunungsari Kecamatan Pamijahan dengan Desa Cidahu Kecamatan Cidahu Kabupaten Sukabumi, sebagai berikut:
 1. dimulai dari TK 32.01.17.2005-17.2014-32.02-000 dengan koordinat $6^{\circ} 39' 29,912''$ LS dan $106^{\circ} 40' 29,884''$ BT yang merupakan simpul batas antara Desa Gunungsari, Desa Gunung Bunder II Kecamatan Pamijahan dan Desa Cidahu terletak pada Bukit Gunung Salak; dan
 2. dilanjutkan mengarah ke Barat Daya melewati punggung Gunung Salak sampai pada TK 32.01.17.2013-17.2014-32.02-000 dengan koordinat $6^{\circ} 44' 3,810''$ LS dan $106^{\circ} 42' 10,353''$ BT yang terletak pada punggung Gunung Salak sebagai simpul batas antara Desa Ciasihan, Desa Gunung Sari Kecamatan Pamijahan dan Desa Cidahu Kecamatan Cidahu Kabupaten Sukabumi.

Bagian Kelima Belas

Desa Ciasmara

Pasal 32

Batas wilayah administrasi Desa Ciasmara Kecamatan Pamijahan sebagaimana dimaksud dalam Pasal 3 huruf o sebagai berikut:

- a. sebelah utara berbatas dengan Desa Cibitung Kulon dan Desa Ciasihan Kecamatan Pamijahan;
- b. sebelah barat berbatas dengan Desa Cibunian dan Desa Purwabakti Kecamatan Pamijahan;
- c. sebelah timur berbatas dengan Desa Gunung Ciasihan Kecamatan Pamijahan; dan
- d. sebelah selatan berbatas Desa Kabandungan Kecamatan Kabandungan Kabupaten Sukabumi.

Pasal 33

Batas wilayah administrasi Desa Ciasmara Kecamatan Pamijahan sebagaimana dimaksud dalam Pasal 32 meliputi:

- a. sebelah utara pada Segmen Batas Desa Ciasmara Kecamatan Pamijahan dengan Desa Cibitung Kulon dan Desa Ciasihan Kecamatan Pamijahan, sebagai berikut:

1. dimulai . . .

1. dimulai dari TK 32.01.17.2011-17.2013-17.2015-000 dengan koordinat $6^{\circ} 40' 18,695''$ LS dan $106^{\circ} 38' 12,100''$ BT yang merupakan simpul batas antara Desa Ciasmara, Desa Cibitung Kulon dan Desa Ciasihan Kecamatan Pamijahan terletak pada as Sungai;
 2. dilanjutkan mengarah ke Barat Laut menyusuri Sungai sampai pada TK 32.01.17.2011-17.2015-001 dengan koordinat $6^{\circ} 40' 13,009''$ LS dan $106^{\circ} 38' 6,156''$ BT yang terletak pada as Sungai;
 3. dilanjutkan mengarah ke Barat menyusuri Sungai sampai pada TK 32.01.17.2011-17.2015-002 dengan koordinat $6^{\circ} 40' 9,547''$ LS dan $106^{\circ} 37' 57,935''$ BT yang terletak pada as Sungai; dan
 4. dilanjutkan mengarah ke Barat Laut menyusuri Sungai sampai pada TK 32.01.17.2002-17.2011-17.2015-000 dengan koordinat $6^{\circ} 39' 58,916''$ LS dan $106^{\circ} 37' 54,274''$ BT yang terletak pada as Sungai Cianten sebagai simpul batas antara Desa Ciasmara, Desa Cibitung Kulon dan Desa Cibunian Kecamatan Pamijahan.
- b. sebelah barat pada Segmen Batas Desa Ciasmara Kecamatan Pamijahan dengan Desa Cibunian dan Desa Purwabakti Kecamatan Pamijahan, sebagai berikut:
1. dimulai dari TK 32.01.17.2001-17.2002-17.2015-000 dengan koordinat $6^{\circ} 40' 53,786''$ LS dan $106^{\circ} 38' 19,083''$ BT yang merupakan simpul batas antara Desa Ciasmara, Desa Purwabakti dan Desa Cibunian Kecamatan Pamijahan terletak pada as Sungai Cikuluwung;
 2. dilanjutkan mengarah ke Tenggara menyusuri Sungai sampai pada TK 32.01.17.2001-17.2015-001 dengan koordinat $6^{\circ} 41' 3,716''$ LS dan $106^{\circ} 38' 30,756''$ BT yang terletak pada as Sungai Cikuluwung;
 3. dilanjutkan mengarah ke Tenggara menyusuri Sungai melintasi kebun sampai pada TK 32.01.17.2001-17.2015-002 dengan koordinat $6^{\circ} 41' 13,345''$ LS dan $106^{\circ} 38' 50,479''$ BT yang terletak pada kebun warga;
 4. dilanjutkan mengarah ke Tenggara melintasi pemukiman lalu menyusuri Pematang Sawah sampai pada TK 32.01.17.2001-17.2015-003 dengan koordinat $6^{\circ} 41' 35,237''$ LS dan $106^{\circ} 39' 7,775''$ BT yang terletak pada Pematang Sawah;
 5. dilanjutkan mengarah ke Tenggara menyusuri Pematang Sawah lalu melintasi Sungai sampai pada TK 32.01.17.2001-17.2015-004 dengan koordinat $6^{\circ} 42' 1,094''$ LS dan $106^{\circ} 39' 31,717''$ BT yang terletak pada as Sungai;
 6. dilanjutkan mengarah ke Tenggara menyusuri Sungai sampai pada TK 32.01.17.2001-17.2015-005 dengan koordinat $6^{\circ} 42' 39,721''$ LS dan $106^{\circ} 39' 44,138''$ BT yang terletak pada as Sungai;
 7. dilanjutkan . . .

7. dilanjutkan mengarah ke Selatan menyusuri Sungai sampai pada TK 32.01.17.2001-17.2015-006 dengan koordinat $6^{\circ} 43' 18,953''$ LS dan $106^{\circ} 39' 45,100''$ BT yang terletak pada as Sungai;
 8. dilanjutkan mengarah ke melintasi Sungai menyusuri bukit sampai pada TK 32.01.17.2001-17.2015-32.02-000 dengan koordinat $6^{\circ} 43' 54,272''$ LS dan $106^{\circ} 39' 33,158''$ BT yang terletak pada Bukit sebagai simpul batas antara Desa Ciasihan, Desa Gunungsari dan Desa Pasarean Kecamatan Pamijahan;
 9. dimulai dari TK 32.01.17.2001-17.2002-17.2015-000 dengan koordinat $6^{\circ} 40' 53,786''$ LS dan $106^{\circ} 38' 19,083''$ BT yang merupakan simpul batas antara Desa Ciasmara, Desa Purwabakti dan Desa Cibunian Kecamatan Pamijahan terletak pada as Sungai Cianten;
 10. lalu dilanjutkan mengarah ke Barat Laut menyusuri Sungai Cianten sampai pada TK 32.01.17.2002-17.2015-001 dengan koordinat $6^{\circ} 40' 47,061''$ LS dan $106^{\circ} 38' 6,749''$ BT yang terletak pada as Sungai Cianten;
 11. dilanjutkan mengarah ke Barat Laut menyusuri Sungai Cianten sampai pada TK 32.01.17.2002-17.2015-002 dengan koordinat $6^{\circ} 40' 22,683''$ LS dan $106^{\circ} 37' 53,521''$ BT yang terletak pada as Sungai Cianten; dan
 12. dilanjutkan mengarah ke Utara menyusuri Sungai Cianten sampai pada TK 32.01.17.2002-17.2011-17.2015-000 dengan koordinat $6^{\circ} 39' 58,916''$ LS dan $106^{\circ} 37' 54,274''$ BT yang terletak pada as Sungai Cianten sebagai simpul batas antara Desa Ciasmara, Desa Cibitung Kulon dan Desa Cibunian Kecamatan Pamijahan.
- c. sebelah timur pada Segmen Batas Desa Ciasmara Kecamatan Pamijahan dengan Desa Gunung Ciasihan Kecamatan Pamijahan, sebagai berikut:
1. dimulai dari TK 32.01.17.2011-17.2013-17.2015-000 dengan koordinat $6^{\circ} 40' 18,695''$ LS dan $106^{\circ} 38' 12,100''$ BT yang merupakan simpul batas antara Desa Ciasihan, Desa Cibitung Kulon dan Desa Ciasihan Kecamatan Pamijahan terletak pada as Sungai;
 2. dilanjutkan mengarah ke Tenggara menyusuri Sungai lalu melintasi jalan KH. Abdul Hamid sampai pada TK 32.01.17.2013-17.2015-001 dengan koordinat $6^{\circ} 40' 31,130''$ LS dan $106^{\circ} 38' 32,262''$ BT yang terletak pada as Sungai;
 3. dilanjutkan mengarah ke Tenggara menyusuri Sungai sampai pada TK 32.01.17.2013-17.2015-002 dengan koordinat $6^{\circ} 40' 42,762''$ LS dan $106^{\circ} 39' 2,610''$ BT yang terletak pada as Sungai;
 4. dilanjutkan mengarah ke Tenggara menyusuri Sungai sampai pada TK 32.01.17.2013-17.2015-003 dengan koordinat $6^{\circ} 41' 17,468''$ LS dan $106^{\circ} 39' 23,789''$ BT yang terletak pada as Sungai;
 5. dilanjutkan . . .

5. dilanjutkan mengarah ke Tenggara menyusuri Sungai sampai pada TK 32.01.17.2013-17.2015-004 dengan koordinat $6^{\circ} 42' 8,818''$ LS dan $106^{\circ} 40' 13,750''$ BT yang terletak pada as Sungai;
 6. dilanjutkan mengarah ke Tenggara menyusuri Sungai sampai pada TK 32.01.17.2013-17.2015-005 dengan koordinat $6^{\circ} 42' 28,950''$ LS dan $106^{\circ} 40' 40,855''$ BT yang terletak pada as Sungai;
 7. dilanjutkan mengarah ke Tenggara menyusuri Sungai sampai pada TK 32.01.17.2013-17.2015-006 dengan koordinat $6^{\circ} 43' 13,221''$ LS dan $106^{\circ} 40' 44,216''$ BT yang terletak pada as Sungai; dan
 8. dilanjutkan mengarah ke Selatan menyusuri Sungai sampai pada TK 32.01.17.2013-17.2015-32.02-000 dengan koordinat $6^{\circ} 43' 53,901''$ LS dan $106^{\circ} 40' 23,515''$ BT yang terletak pada as Sungai sebagai simpul batas antara Desa Ciasihan, Desa Cibitung Kulon Kecamatan Pamijahan dan Desa Kabandungan Kecamatan Kabandungan Kabupaten Sukabumi.
- d. sebelah selatan pada Segmen Batas Desa Ciasmara Kecamatan Pamijahan dengan Desa Kabandungan Kecamatan Kabandungan Kabupaten Sukabumi, sebagai berikut:
1. dimulai dari TK 32.01.17.2013-17.2015-32.02-000 dengan koordinat $6^{\circ} 43' 53,876''$ LS dan $106^{\circ} 40' 23,526''$ BT yang merupakan simpul batas antara Desa Ciasihan, Desa Ciasmara Kecamatan Pamijahan dan Desa Kabandungan Kecamatan Kabandungan Kabupaten Sukabumi terletak pada Bukit Gunung Salak; dan
 2. dilanjutkan mengarah ke Barat melewati punggung Gunung Salak sampai pada TK 32.01.17.2001-17.2015-32.02-000 dengan koordinat $6^{\circ} 43' 54,272''$ LS dan $106^{\circ} 39' 33,158''$ BT yang terletak pada punggung Gunung Salak sebagai simpul batas antara Desa Ciasihan, Desa Purwabakti Kecamatan Pamijahan dan Desa Kabandungan Kecamatan Kabandungan Kabupaten Sukabumi.

Bagian Keenam Belas

Peta Batas Desa

Pasal 34

Batas Desa sebagaimana dimaksud dalam Pasal 4 sampai dengan Pasal 33 dituangkan dalam Peta Batas Desa sebagaimana tercantum dalam Lampiran yang merupakan bagian tidak terpisahkan dari Peraturan Bupati ini.

BAB IV . . .

BAB IV
KETENTUAN LAIN-LAIN

Pasal 35

Peta Batas Desa sebagaimana dimaksud dalam Pasal 34 merupakan penentuan batas wilayah Desa secara administrasi sehingga tidak mengubah, mengurangi, menambah atau menghapuskan luasan dan batas kawasan tertentu, hak atas tanah, hak ulayat, dan hak adat yang ada pada masyarakat.

Pasal 36

TK sebagaimana dimaksud dalam Pasal 4 sampai dengan Pasal 33 bersifat tetap dan tidak berubah akibat perubahan nama Desa dan/atau nama Kecamatan.

BAB V
KETENTUAN PENUTUP

Pasal 37

Peraturan Bupati ini mulai berlaku pada tanggal diundangkan.

Agar setiap orang dapat mengetahuinya, memerintahkan pengundangan Peraturan Bupati ini dengan penempatannya dalam Berita Daerah Kabupaten Bogor.

Ditetapkan di Cibinong
pada tanggal 26 November 2024

Pj. BUPATI BOGOR,

ttd.

BACHRIL BAKRI

Diundangkan di Cibinong
pada tanggal 26 November 2024
SEKRETARIS DAERAH KABUPATEN BOGOR,

ttd.

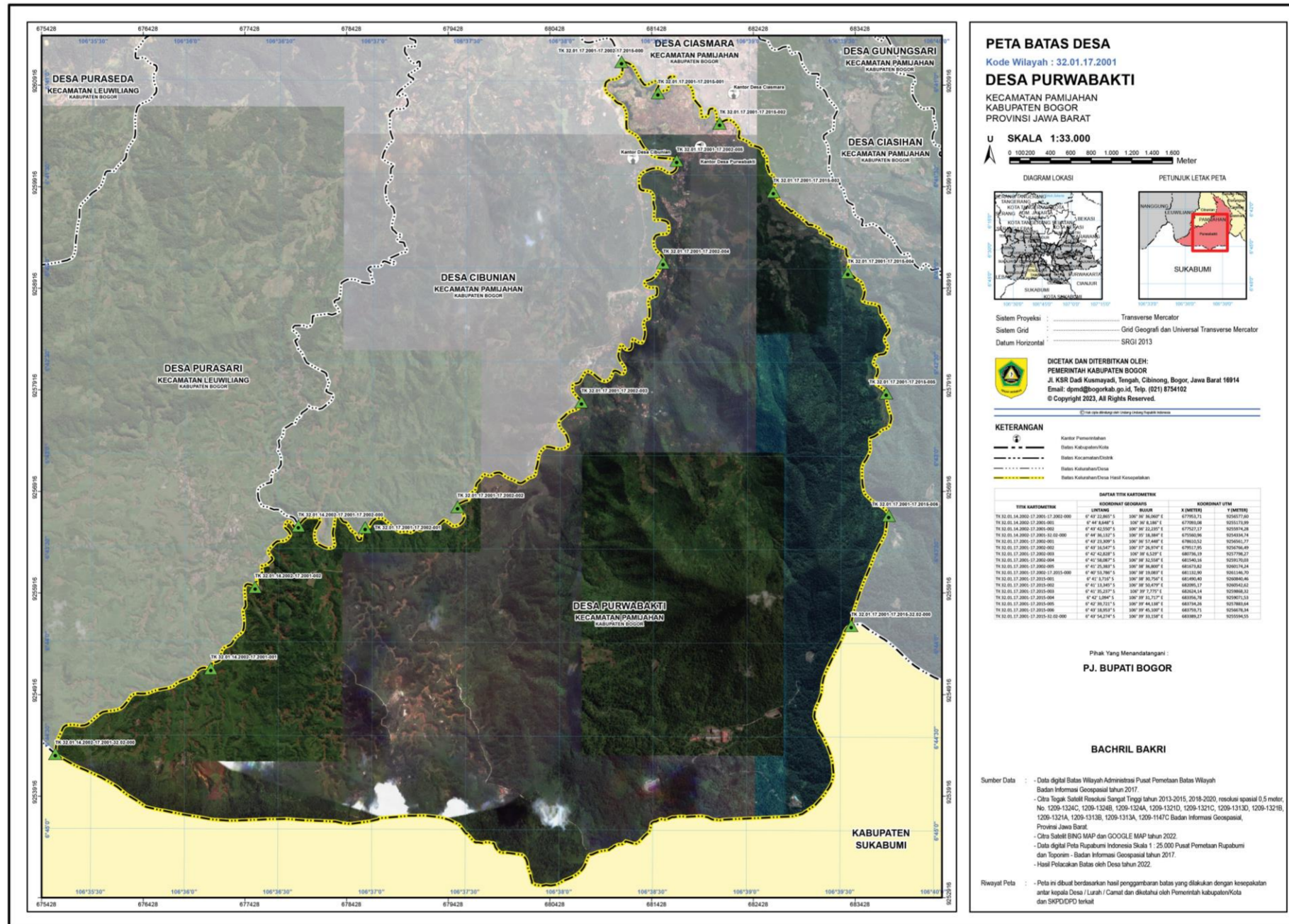
AJAT ROCHMAT JATNIKA
BERITA DAERAH KABUPATEN BOGOR
TAHUN 2024 NOMOR 48

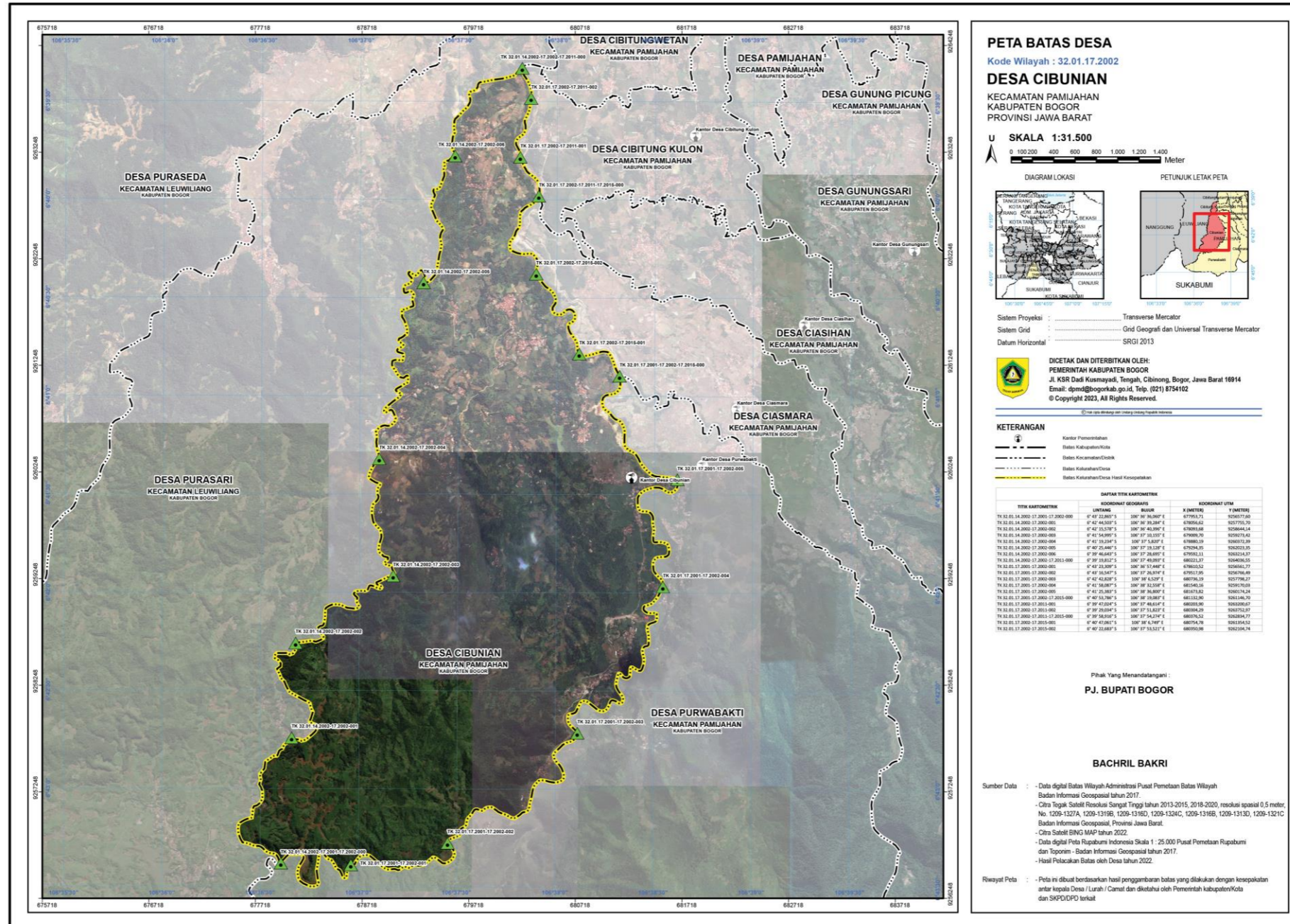
Salinan sesuai dengan aslinya
SEKRETARIAT DAERAH KABUPATEN BOGOR

KEPALA BAGIAN
PERUNDANG-UNDANGAN,


ADI MULYADI

LAMPIRAN
 PERATURAN BUPATI BOGOR
 NOMOR 47 TAHUN 2024
 TENTANG
 PETA BATAS DESA DI WILAYAH KERJA KECAMATAN PAMIJAHAN





PETA BATAS DESA
 Kode Wilayah : 32.01.17.2002
DESA CIBUNIAN
 KECAMATAN PAMIJAHAN
 KABUPATEN BOGOR
 PROVINSI JAWA BARAT

U **SKALA 1:31.500**

0 100 200 400 600 800 1.000 1.200 1.400
 Meter

DIAGRAM LOKASI PETUNJUK LETAK PETA

Sistem Proyeksi : Transverse Mercator
 Sistem Grid : Gnd Geografik dan Universal Transverse Mercator
 Datum Horizontal : SRGI 2013

DICETAK DAN DITERBITKAN OLEH:
 PEMERINTAH KABUPATEN BOGOR
 Jl. KSR Dadi Kusumayadi, Tengah, Cibinong, Bogor, Jawa Barat 16914
 Email: dpmdbogor@bogor.kab.go.id, Telp. (021) 8754102
 © Copyright 2023, All Rights Reserved.

KETERANGAN

- Kantor Pemerintahan
- Batas Kabupaten/Kota
- Batas Kecamatan/Desa
- Batas Kelurahan/Desa
- Batas Kelurahan/Desa Hasil Kesepakatan


TITIK KARTOMETRIK	KOORDINAT GEODASIS		KOORDINAT UTM	
	LONJANG	Bujur	X (METER)	Y (METER)
TK 32.01.14.2002-17.2002-000	0° 41' 23,800" S	106° 36' 36,000" E	67761,71	925077,60
TK 32.01.14.2002-17.2002-001	0° 42' 48,500" S	106° 36' 39,200" E	67856,62	925775,70
TK 32.01.14.2002-17.2002-002	0° 42' 53,700" S	106° 36' 40,800" E	67899,68	925844,14
TK 32.01.14.2002-17.2002-003	0° 41' 54,900" S	106° 37' 35,100" E	67908,70	925979,42
TK 32.01.14.2002-17.2002-004	0° 41' 53,200" S	106° 37' 5,000" E	67886,19	926072,39
TK 32.01.14.2002-17.2002-005	0° 40' 25,400" S	106° 37' 39,200" E	67924,35	926202,35
TK 32.01.14.2002-17.2002-006	0° 39' 46,800" S	106° 37' 28,000" E	67955,11	926222,37
TK 32.01.14.2002-17.2002-007	0° 39' 28,500" S	106° 37' 49,000" E	68022,17	926405,55
TK 32.01.17.2002-17.2002-001	0° 43' 23,000" S	106° 36' 57,400" E	67865,52	925664,77
TK 32.01.17.2002-17.2002-002	0° 41' 34,800" S	106° 37' 26,000" E	67852,00	925766,49
TK 32.01.17.2002-17.2002-003	0° 42' 42,800" S	106° 36' 5,500" E	68076,19	925776,27
TK 32.01.17.2002-17.2002-004	0° 41' 56,800" S	106° 36' 32,000" E	68046,16	925976,03
TK 32.01.17.2002-17.2002-005	0° 41' 28,800" S	106° 36' 36,000" E	68157,62	926074,24
TK 32.01.17.2002-17.2002-006	0° 40' 52,200" S	106° 36' 29,000" E	68152,00	926146,70
TK 32.01.17.2002-17.2002-007	0° 39' 47,200" S	106° 37' 48,000" E	68038,90	926306,67
TK 32.01.17.2002-17.2002-008	0° 39' 29,000" S	106° 37' 51,000" E	68094,39	926373,97
TK 32.01.17.2002-17.2002-009	0° 39' 58,000" S	106° 37' 54,700" E	68076,52	926389,77
TK 32.01.17.2002-17.2002-010	0° 40' 47,000" S	106° 36' 6,700" E	68074,78	926184,52
TK 32.01.17.2002-17.2002-011	0° 40' 23,000" S	106° 37' 33,000" E	68050,98	926126,74

Phak Yang Menandatangani :
PJ. BUPATI BOGOR

BACHRIL BAKRI

Sumber Data :
 - Data digital Batas Wilayah Administrasi Pusat Pemetaan Batas Wilayah Badan Informasi Geospasial tahun 2017.
 - Citra Satelit Resolusi Sangat Tinggi tahun 2013-2015, 2018-2020, resolusi spasial 0,5 meter, No: 1205-1327A, 1205-1316B, 1205-1316C, 1205-1324C, 1205-1316B, 1205-1313D, 1205-1321C Badan Informasi Geospasial, Provinsi Jawa Barat.
 - Citra Satelit BING MAP tahun 2022.
 - Data digital Peta Rupabumi Indonesia Skala 1 : 25.000 Pusat Pemetaan Rupabumi dan Toponim - Badan Informasi Geospasial tahun 2017.
 - Hasil Petakan Batas oleh Desa tahun 2022.

Riwayat Peta :
 - Peta ini dibuat berdasarkan hasil penggambaran batas yang dilakukan dengan kesepakatan antar kepala Desa /Lurah / Camat dan diketahui oleh Pemerintah kabupaten/Kota dan SKPD/DPD terkait



PETA BATAS DESA

Kode Wilayah : 32.01.17.2003

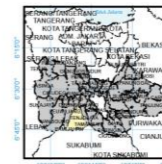
DESA CIBITUNGWETAN

KECAMATAN PAMIJAHAN
KABUPATEN BOGOR
PROVINSI JAWA BARAT

U SKALA 1:10.000



DIAGRAM LOKASI



PETUNJUK LETAK PETA



Sistem Proyeksi : Transverse Mercator
Sistem Grid : Grid Geografis dan Universal Transverse Mercator
Datum Horizontal : SRGI 2013



DICETAK DAN DITERBITKAN OLEH:
PEMERINTAH KABUPATEN BOGOR
Jl. KSR Dadi Kusmayadi, Tengah, Cibinong, Bogor, Jawa Barat 16914
Email: gpmid@bogorkab.go.id, Telp. (021) 8754102
© Copyright 2023, All Rights Reserved.

KETERANGAN

- Kantor Pemerintahan
- Batas Kabupaten/Kota
- Batas Kecamatan/Desa
- Batas Kelurahan/Desa
- Hasil Kesepakatan

DAFTAR TITIK KARTEMETRIK

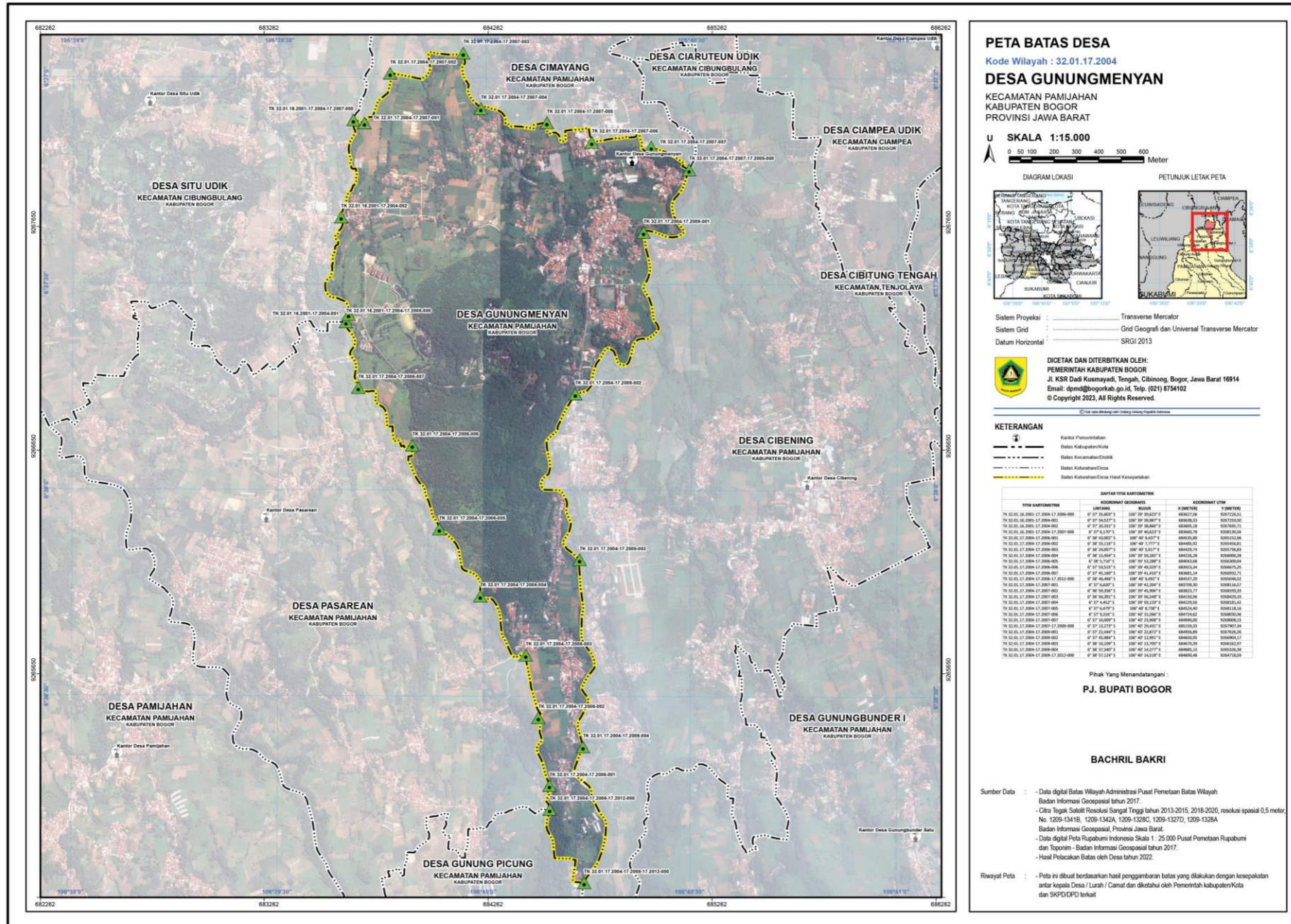
TITIK KARTEMETRIK	KOORDINAT GEODASIS		KOORDINAT UTM	
	Lintang	Bujur	X (METER)	Y (METER)
TK 32.01.14.2003-14.2003-17.2003-000	0° 38' 38.137" S	106° 37' 55.907" E	680407,08	920328,11
TK 32.01.14.2003-17.2003-17.2003-000	0° 38' 38.207" S	106° 37' 55.907" E	680411,58	920440,42
TK 32.01.14.2003-17.2003-17.2003-000	0° 38' 38.287" S	106° 37' 55.907" E	680416,76	920552,04
TK 32.01.17.2003-17.2003-000	0° 38' 38.367" S	106° 37' 55.907" E	680421,94	920663,66
TK 32.01.17.2003-17.2003-000	0° 38' 38.447" S	106° 37' 55.907" E	680427,12	920775,28
TK 32.01.17.2003-17.2003-000	0° 38' 38.527" S	106° 37' 55.907" E	680432,30	920886,90
TK 32.01.17.2003-17.2003-000	0° 38' 39.007" S	106° 37' 55.907" E	680437,48	920998,52
TK 32.01.17.2003-17.2003-000	0° 38' 39.087" S	106° 37' 55.907" E	680442,66	921110,14
TK 32.01.17.2003-17.2003-000	0° 38' 39.167" S	106° 37' 55.907" E	680447,84	921221,76
TK 32.01.17.2003-17.2003-000	0° 38' 39.247" S	106° 37' 55.907" E	680453,02	921333,38
TK 32.01.17.2003-17.2003-000	0° 38' 39.327" S	106° 37' 55.907" E	680458,20	921445,00
TK 32.01.17.2003-17.2003-000	0° 38' 39.407" S	106° 37' 55.907" E	680463,38	921556,62
TK 32.01.17.2003-17.2003-000	0° 38' 39.487" S	106° 37' 55.907" E	680468,56	921668,24
TK 32.01.17.2003-17.2003-000	0° 38' 39.567" S	106° 37' 55.907" E	680473,74	921779,86
TK 32.01.17.2003-17.2003-000	0° 38' 40.047" S	106° 37' 55.907" E	680478,92	921891,48
TK 32.01.17.2003-17.2003-000	0° 38' 40.127" S	106° 37' 55.907" E	680484,10	922003,10

Phak Yang Menandatangani:
P.J. BUPATI BOGOR

BACHRIL BAKRI

- Sumber Data :
- Data digital Batas Wilayah Administrasi Pusat Pemetaan Batas Wilayah Badan Informasi Geospasial tahun 2017.
 - Citra Togak Satelit Resolusi Sangat Tinggi tahun 2013-2015, resolusi spasial 0,5 meter, No. 1009-1327/C, 1009-1327/A, 1009-1327/B Badan Informasi Geospasial, Provinsi Jawa Barat.
 - Data digital Peta Rupabumi Indonesia Skala 1 : 25.000 Pusat Pemetaan Rupabumi dan Toponim - Badan Informasi Geospasial tahun 2017.
 - Hasil Pelacakan Batas oleh Desa tahun 2022.

Riwayat Peta : - Peta ini dibuat berdasarkan hasil penggambaran batas yang dilakukan dengan kesepakatan antar Kepala Desa/Lurah/Camlat dan dikotakan oleh Pemerintah kabupaten/kota dan SKPD/DPD terkait



PETA BATAS DESA
 Kode Wilayah : 32.01.17.2004
DESA GUNUNGMEYAN
 KECAMATAN PAMIJAHAN
 KABUPATEN BOGOR
 PROVINSI JAWA BARAT

U **SKALA 1:15.000**
 0 50 100 200 300 400 500 600
 Meter



Sistem Proyeksi : Transverse Mercator
 Sistem Grid : Gnd Geograf and Universal Transverse Mercator
 Datum Horizontal : SRGI 2013

DICETAK DAN DITERBITKAN OLEH:
 PEMERINTAH KABUPATEN BOGOR
 Jl. KSR Dadi Kusmayadi, Tengah, Cibinong, Bogor, Jawa Barat 16914
 Email: dpmid@bogorkab.go.id, Telp. (021) 8754102
 © Copyright 2023, All Rights Reserved.

KETERANGAN

- Kantor Pemerintahan
- Kantor Kecamatan/Kota
- Batas Kabupaten/Provinsi
- Batas Kabupaten/Cabang
- Batas Kabupaten/Desa Hasil Kesepakatan

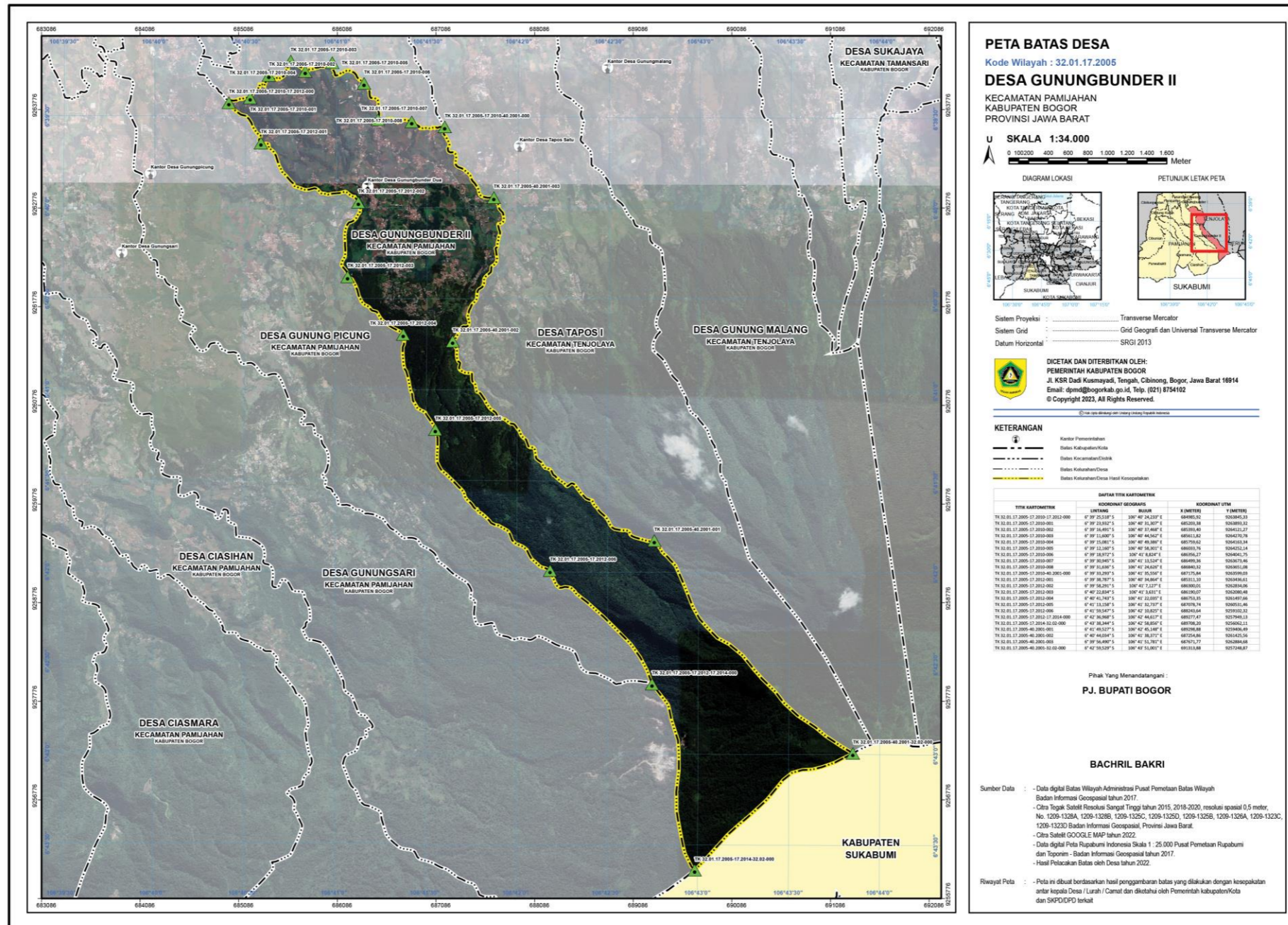
TITIK KARTOMETRIK	KORDINAT GEODESIK		KORDINAT UTM	
	LAMBUANG	BURJUR	X (METER)	Y (METER)
Tk 32.01.17.2004-17.2004-000	0° 37' 30.000" S	106° 39' 30.000" E	688262,00	927725,00
Tk 32.01.17.2004-17.2004-001	0° 37' 30.000" S	106° 39' 30.000" E	688262,00	927725,00
Tk 32.01.17.2004-17.2004-002	0° 37' 30.000" S	106° 39' 30.000" E	688262,00	927725,00
Tk 32.01.17.2004-17.2004-003	0° 37' 30.000" S	106° 39' 30.000" E	688262,00	927725,00
Tk 32.01.17.2004-17.2004-004	0° 37' 30.000" S	106° 39' 30.000" E	688262,00	927725,00
Tk 32.01.17.2004-17.2004-005	0° 37' 30.000" S	106° 39' 30.000" E	688262,00	927725,00
Tk 32.01.17.2004-17.2004-006	0° 37' 30.000" S	106° 39' 30.000" E	688262,00	927725,00
Tk 32.01.17.2004-17.2004-007	0° 37' 30.000" S	106° 39' 30.000" E	688262,00	927725,00
Tk 32.01.17.2004-17.2004-008	0° 37' 30.000" S	106° 39' 30.000" E	688262,00	927725,00
Tk 32.01.17.2004-17.2004-009	0° 37' 30.000" S	106° 39' 30.000" E	688262,00	927725,00
Tk 32.01.17.2004-17.2004-010	0° 37' 30.000" S	106° 39' 30.000" E	688262,00	927725,00
Tk 32.01.17.2004-17.2004-011	0° 37' 30.000" S	106° 39' 30.000" E	688262,00	927725,00
Tk 32.01.17.2004-17.2004-012	0° 37' 30.000" S	106° 39' 30.000" E	688262,00	927725,00
Tk 32.01.17.2004-17.2004-013	0° 37' 30.000" S	106° 39' 30.000" E	688262,00	927725,00
Tk 32.01.17.2004-17.2004-014	0° 37' 30.000" S	106° 39' 30.000" E	688262,00	927725,00
Tk 32.01.17.2004-17.2004-015	0° 37' 30.000" S	106° 39' 30.000" E	688262,00	927725,00
Tk 32.01.17.2004-17.2004-016	0° 37' 30.000" S	106° 39' 30.000" E	688262,00	927725,00
Tk 32.01.17.2004-17.2004-017	0° 37' 30.000" S	106° 39' 30.000" E	688262,00	927725,00
Tk 32.01.17.2004-17.2004-018	0° 37' 30.000" S	106° 39' 30.000" E	688262,00	927725,00
Tk 32.01.17.2004-17.2004-019	0° 37' 30.000" S	106° 39' 30.000" E	688262,00	927725,00
Tk 32.01.17.2004-17.2004-020	0° 37' 30.000" S	106° 39' 30.000" E	688262,00	927725,00

Pihak Yang Menandatangani:
PJ. BUPATI BOGOR

BACHRIL BAKRI

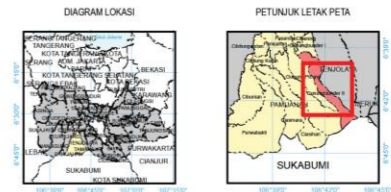
Sumber Data :
 - Data digital Batas Wilayah Administrasi Pusat Pemetaan Batas Wilayah Badan Informasi Geospasial tahun 2017.
 - Citra Satelit Resolusi Sangat Tinggi tahun 2013-2015, 2018-2020, resolusi spasial 0,5 meter, No: 1209-1341B, 1209-1342A, 1209-1328C, 1209-1327D, 1209-1328A Badan Informasi Geospasial, Provinsi Jawa Barat.
 - Data digital Peta Rupabumi Indonesia Skala 1 : 25.000 Pusat Pemetaan Rupabumi dan Toponim - Badan Informasi Geospasial tahun 2017.
 - Hasil Pelacakan Batas oleh Desa tahun 2022.

Riwayat Peta :
 - Peta ini dibuat berdasarkan hasil penggambaran batas yang dilakukan dengan kesepakatan antar kepala Desa / Lurah / Camat dan diketahui oleh Pemerintah Kabupaten/Kota dan SKPD/DPD terkait



PETA BATAS DESA
 Kode Wilayah : 32.01.17.2005
DESA GUNUNGBUNDER II
 KECAMATAN PAMULIHAN
 KABUPATEN BOGOR
 PROVINSI JAWA BARAT

U **SKALA 1:34.000**
 0 100200 400 800 1200 1400 1600
 Meter



Sistem Proyeksi : Transverse Mercator
 Sistem Grid : Grid Geografis dan Universal Transverse Mercator
 Datum Horizontal : SRGI 2013

DICETAK DAN DITERBITKAN OLEH:
 PEMERINTAH KABUPATEN BOGOR
 Jl. KSR Dadi Kusnayadi, Tengah, Cibinong, Bogor, Jawa Barat 16914
 Email: dpmd@bogorkab.go.id, Telp. (021) 8754102
 © Copyright 2023, All Rights Reserved.

KETERANGAN

- Kabupaten/Kota
- Kecamatan/Distrik
- Kelurahan/Desa
- Batas Kelurahan/Desa Hasil Kospotektan

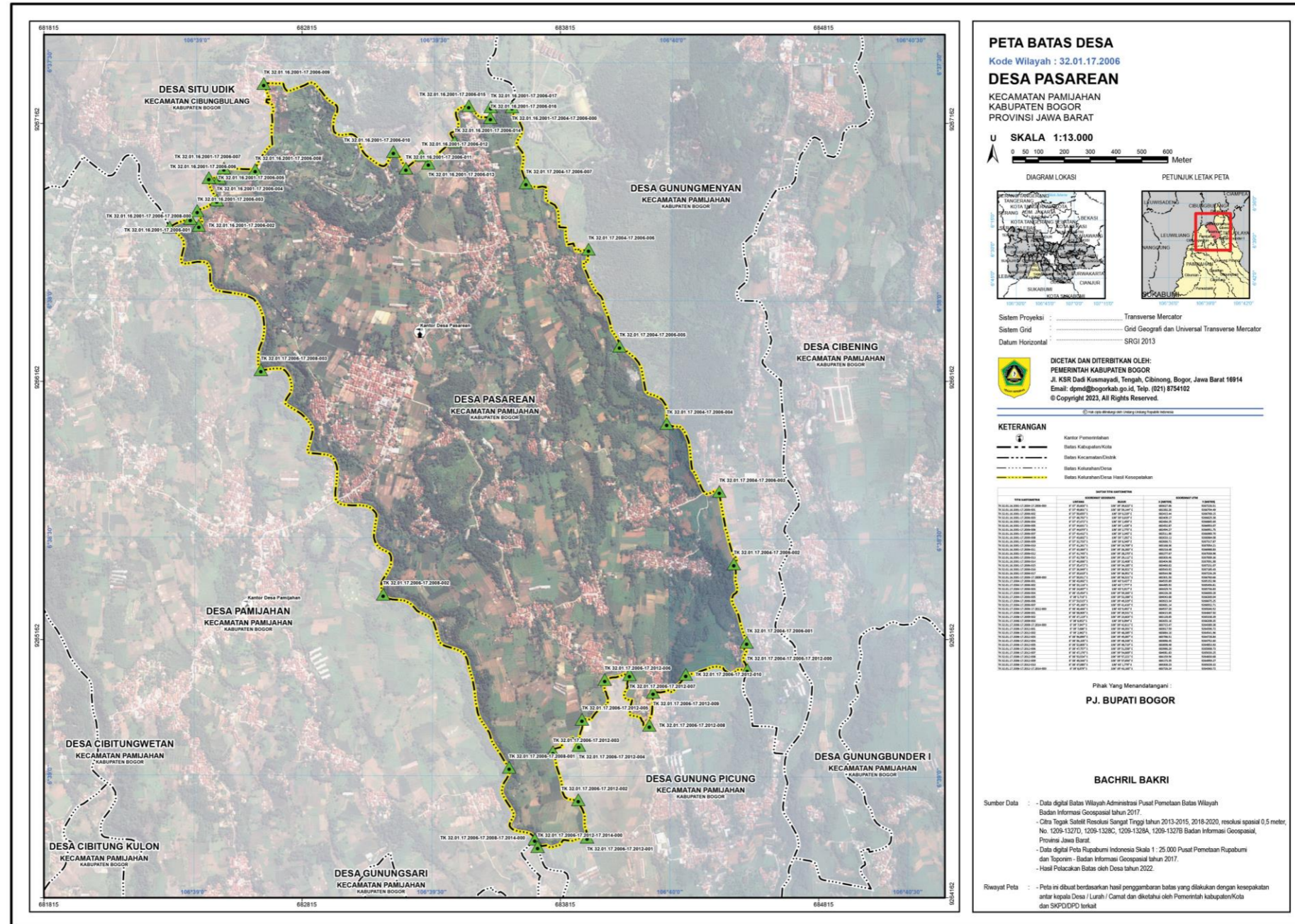
TITIK KARTOMETRIK	KOORDINAT GEOSATIS	KOORDINAT UTM		
	LAMTANG	Bujur		
	X (METER)	Y (METER)		
TK 32.01.17.2005-17.2005-001	0° 39' 53.347" S	106° 42' 24.317" E	688982,92	9293461,19
TK 32.01.17.2005-17.2005-001	0° 39' 23.922" S	106° 42' 31.207" E	689208,38	9293891,82
TK 32.01.17.2005-17.2005-002	0° 39' 54.891" S	106° 42' 31.287" E	689396,40	9294121,57
TK 32.01.17.2005-17.2005-003	0° 39' 51.007" S	106° 42' 44.562" E	689612,82	9294270,78
TK 32.01.17.2005-17.2005-004	0° 39' 51.081" S	106° 42' 49.389" E	689799,62	9294410,14
TK 32.01.17.2005-17.2005-005	0° 39' 51.089" S	106° 42' 58.287" E	689993,76	9294521,14
TK 32.01.17.2005-17.2005-006	0° 39' 58.972" S	106° 42' 58.927" E	690106,27	9294641,75
TK 32.01.17.2005-17.2005-007	0° 39' 50.849" S	106° 42' 53.547" E	690499,96	9294871,86
TK 32.01.17.2005-17.2005-008	0° 39' 51.830" S	106° 42' 24.827" E	690886,52	9295001,08
TK 32.01.17.2005-17.2005-009	0° 39' 50.849" S	106° 42' 50.947" E	691276,84	9295199,03
TK 32.01.17.2005-17.2005-010	0° 39' 58.787" S	106° 42' 58.867" E	691611,50	9295449,61
TK 32.01.17.2005-17.2005-011	0° 39' 52.291" S	106° 42' 23.217" E	691900,01	9295684,96
TK 32.01.17.2005-17.2005-012	0° 42' 23.884" S	106° 42' 3.831" E	692190,07	9296086,48
TK 32.01.17.2005-17.2005-013	0° 42' 42.761" S	106° 42' 22.887" E	692516,35	9296497,98
TK 32.01.17.2005-17.2005-014	0° 42' 51.538" S	106° 42' 52.717" E	692878,74	9296951,66
TK 32.01.17.2005-17.2005-015	0° 42' 50.547" S	106° 42' 30.827" E	693283,64	9297402,32
TK 32.01.17.2005-17.2005-016	0° 42' 38.968" S	106° 42' 44.817" E	693777,07	9297961,33
TK 32.01.17.2005-17.2005-017	0° 42' 38.347" S	106° 42' 58.858" E	694308,20	9298602,11
TK 32.01.17.2005-40.2005-001	0° 42' 46.527" S	106° 42' 45.387" E	694708,88	9299368,49
TK 32.01.17.2005-40.2005-002	0° 42' 44.894" S	106° 42' 38.377" E	695254,86	9300425,16
TK 32.01.17.2005-40.2005-003	0° 39' 54.849" S	106° 42' 51.287" E	695712,77	9301084,68
TK 32.01.17.2005-40.2005-010	0° 42' 50.529" S	106° 42' 51.001" E	696113,88	9301748,87

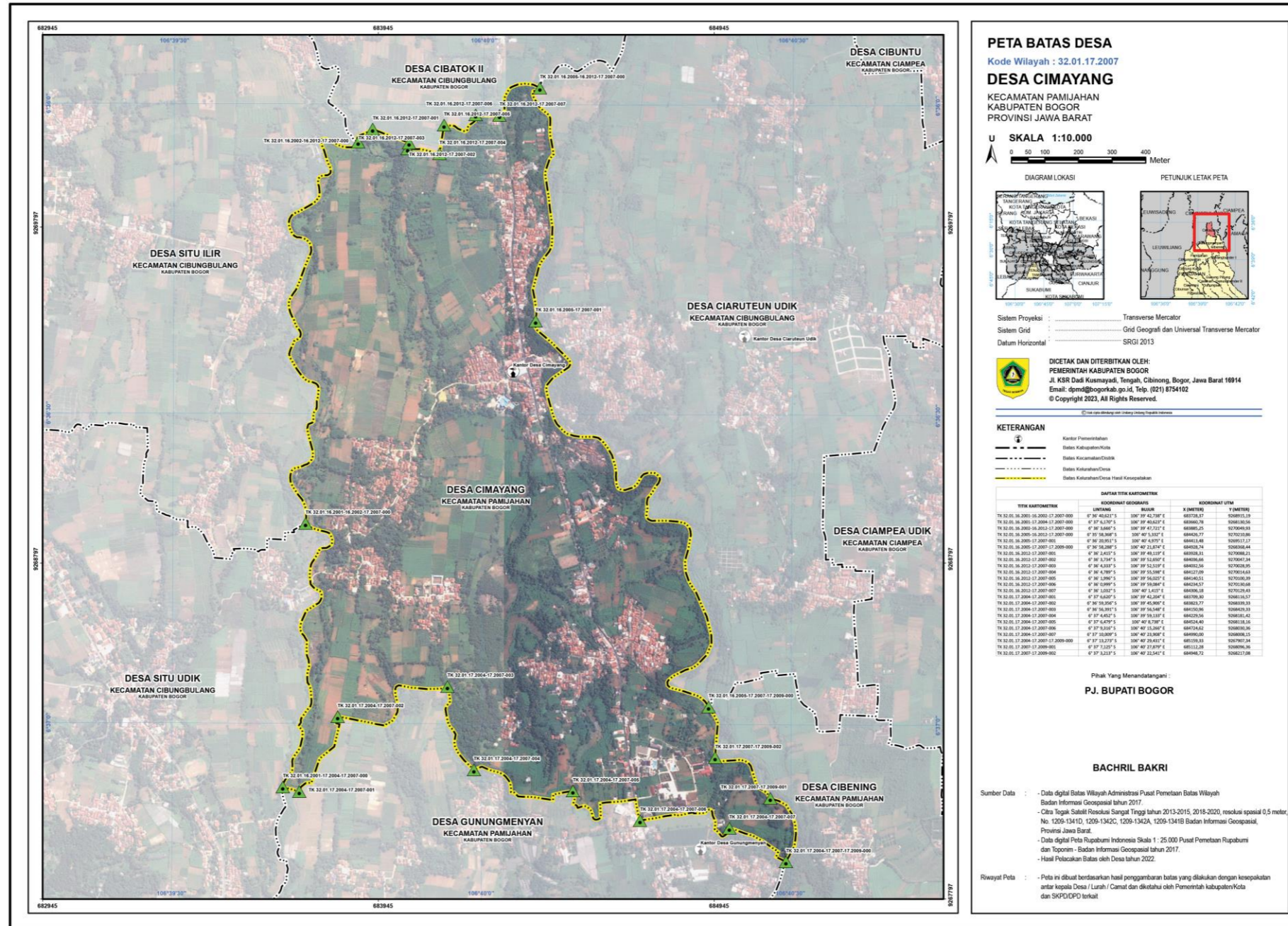
Pihak Yang Menandatangani :
PJ. BUPATI BOGOR

BACHRIL BAKRI

Sumber Data :
 - Data digital Batas Wilayah Administrasi Pusat Pemetaan Batas Wilayah Badan Informasi Geospasial tahun 2017.
 - Citra Tepegat Satelit Resolusi Sangat Tinggi tahun 2015, 2018-2020, resolusi spasial 0,5 meter, No. 1209-1326A, 1209-1326B, 1209-1326C, 1209-1326D, 1209-1326E, 1209-1326F, 1209-1326G, 1209-1326H, 1209-1326I, 1209-1326J, 1209-1326K, 1209-1326L, 1209-1326M, 1209-1326N, 1209-1326O, 1209-1326P, 1209-1326Q, 1209-1326R, 1209-1326S, 1209-1326T, 1209-1326U, 1209-1326V, 1209-1326W, 1209-1326X, 1209-1326Y, 1209-1326Z, Badan Informasi Geospasial, Provinsi Jawa Barat.
 - Citra Satelit GOOGLE EARTH tahun 2022.
 - Data digital Peta Rupabumi Indonesia Skala 1 : 25.000 Pusat Pemetaan Rupabumi dan Toponim - Badan Informasi Geospasial tahun 2017.
 - Hasil Pelacakan Batas oleh Desa tahun 2022.

Riwayat Peta :
 - Peta ini dibuat berdasarkan hasil penggambaran batas yang dilakukan dengan kesepakatan antar kepala Desa/Lurah/Camat dan dikuatkan oleh Pemerintah Kabupaten/Kota dan SKPD/CPD terkait





PETA BATAS DESA

Kode Wilayah : 32.01.17.2007

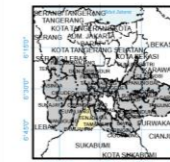
DESA CIMAYANG

KECAMATAN PAMIJAHAN
KABUPATEN BOGOR
PROVINSI JAWA BARAT

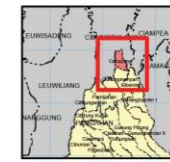
U SKALA 1:10.000



DIAGRAM LOKASI



PETUNJUK LETAK PETA



Sistem Proyeksi : Transverse Mercator
Sistem Grid : Grid Geografis dan Universal Transverse Mercator
Datum Horizontal : SRGI 2013

DISETAK DAN DITERBITKAN OLEH:
PEMERINTAH KABUPATEN BOGOR
Jl. KSR Dadi Kusumayadi, Tengah, Cibinong, Bogor, Jawa Barat 16914
Email: dpm@bogorkab.go.id, Telp. (021) 8754102
© Copyright 2023, All Rights Reserved.

KETERANGAN

- Kantor Pemerintahan
- Batas Kabupaten/Kota
- Batas Kecamatan/Distrik
- Batas Kelurahan/Desa Hasil Kespaspakan

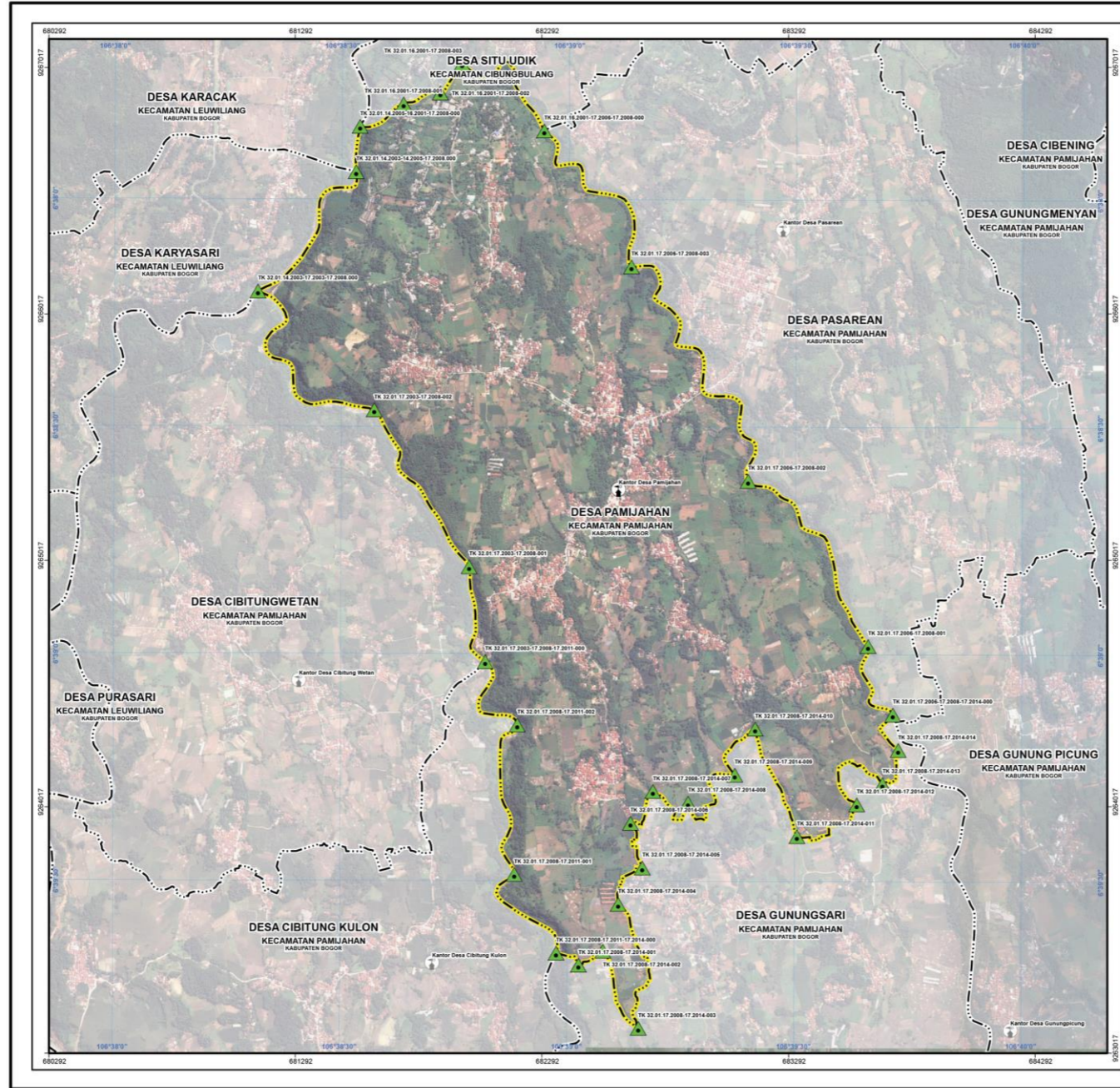
TITIK KARTOMETRIK	KOORDINAT GEOGRAFIS		KOORDINAT UTM	
	LONGITUD	BREKUD	X (METER)	Y (METER)
TK 32.01.16.2002-16.2002-17.2007-000	6° 16' 58.4312" S	106° 39' 42.7387" E	68278.82	926916.54
TK 32.01.16.2002-16.2002-17.2007-000	6° 17' 43.1797" S	106° 39' 49.6237" E	68360.78	926830.56
TK 32.01.16.2002-16.2002-17.2007-000	6° 18' 08.8687" S	106° 39' 57.7121" E	68439.25	926769.88
TK 32.01.16.2002-16.2002-17.2007-000	6° 18' 58.3867" S	106° 40' 11.8127" E	68519.77	926719.88
TK 32.01.16.2002-17.2007-000	6° 19' 05.8157" S	106° 40' 58.6177" E	68611.86	926673.21
TK 32.01.16.2002-17.2007-000	6° 19' 58.2887" S	106° 40' 31.8127" E	68698.74	926638.44
TK 32.01.16.2002-17.2007-000	6° 19' 58.4157" S	106° 39' 58.1187" E	68699.31	926709.58
TK 32.01.16.2002-17.2007-000	6° 19' 58.2197" S	106° 39' 52.8197" E	68698.68	926704.34
TK 32.01.16.2002-17.2007-000	6° 19' 58.3187" S	106° 39' 52.5197" E	68699.26	926705.97
TK 32.01.16.2002-17.2007-000	6° 19' 58.7197" S	106° 39' 56.9197" E	68727.09	926701.63
TK 32.01.16.2002-17.2007-000	6° 19' 58.9997" S	106° 39' 56.9197" E	68748.57	926701.68
TK 32.01.16.2002-17.2007-000	6° 19' 59.0327" S	106° 40' 1.4327" E	68836.18	926729.83
TK 32.01.16.2002-17.2007-000	6° 19' 59.0297" S	106° 39' 58.2197" E	68837.59	926701.63
TK 32.01.17.2004-17.2007-000	6° 19' 58.3567" S	106° 39' 45.9197" E	68823.77	926681.52
TK 32.01.17.2004-17.2007-000	6° 19' 58.1917" S	106° 39' 46.3197" E	68837.96	926681.58
TK 32.01.17.2004-17.2007-000	6° 19' 58.4527" S	106° 39' 58.1187" E	68829.56	926681.42
TK 32.01.17.2004-17.2007-000	6° 19' 58.4197" S	106° 40' 18.7197" E	68854.49	926681.58
TK 32.01.17.2004-17.2007-000	6° 19' 58.1197" S	106° 40' 15.3187" E	68824.62	926681.36
TK 32.01.17.2004-17.2007-000	6° 19' 58.3997" S	106° 40' 21.9197" E	68890.00	926681.52
TK 32.01.17.2004-17.2007-000	6° 19' 58.1217" S	106° 40' 29.6197" E	68929.83	926679.34
TK 32.01.17.2007-17.2009-000	6° 19' 58.1237" S	106° 40' 31.8197" E	68911.28	926681.36
TK 32.01.17.2007-17.2009-000	6° 19' 58.1237" S	106° 40' 31.8197" E	68898.71	926677.98

Pihak Yang Menandatangani :
P.J. BUPATI BOGOR

BACHRIL BAKRI

Sumber Data :
- Data digital Batas Wilayah Administrasi Pusat Pemetaan Batas Wilayah
- Badan Informasi Geospasial tahun 2017.
- Citra Satelit Resolusi Sangat Tinggi tahun 2013-2015, 2018-2020, resolusi spasial 0,5 meter, No. 1209-1341D, 1209-1342C, 1209-1342A, 1209-1341B Badan Informasi Geospasial, Provinsi Jawa Barat.
- Data digital Peta Rupabumi Indonesia Skala 1 : 25.000 Pusat Pemetaan Rupabumi dan Toponim - Badan Informasi Geospasial tahun 2017.
- Hasil Polesakan Batas oleh Desa tahun 2022.

Riwayat Peta :
- Peta ini dibuat berdasarkan hasil penggambaran batas yang dilakukan dengan kesepakatan antar kepala Desa / Lurah / Camat dan diketahui oleh Pemerintah kabupaten/Kota dan SKPD/DPO terkait



PETA BATAS DESA
 Kode Wilayah : 32.01.17.2008
DESA PAMIJARAHAN
 KECAMATAN PAMIJARAHAN
 KABUPATEN BOGOR
 PROVINSI JAWA BARAT
 U SKALA 1:16.000



Sistem Proyeksi : Transverse Mercator
 Sistem Grid : Grid Geografi dan Universal Transverse Mercator
 Datum Horizontal : SRGI 2013

DICETAK DAN DITERBITKAN OLEH:
 PEMERINTAH KABUPATEN BOGOR
 Jl. KSR Dadi Kusmayadi, Tengah, Cibinong, Bogor, Jawa Barat 16914
 Email: dpmd@bogorkab.go.id, Telp. (021) 8754102
 © Copyright 2023, All Rights Reserved.

KETERANGAN

	batas Desa
	batas Kecamatan
	batas Kabupaten
	batas Provinsi
	batas Negara

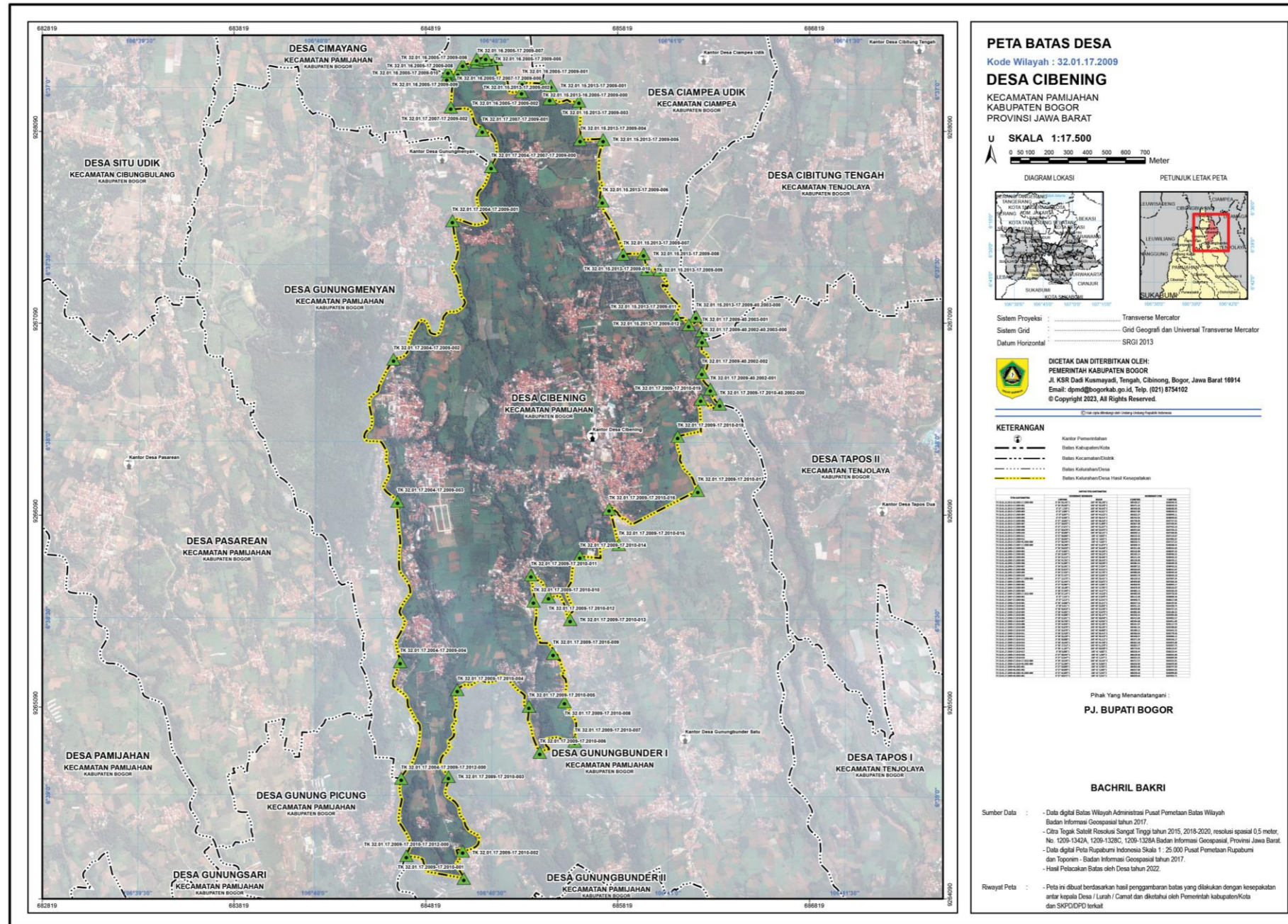
NOMOR SKALA	URUTAN	KETERANGAN	
		NO. SKALA	URUTAN
1	1	01	01
2	2	02	02
...

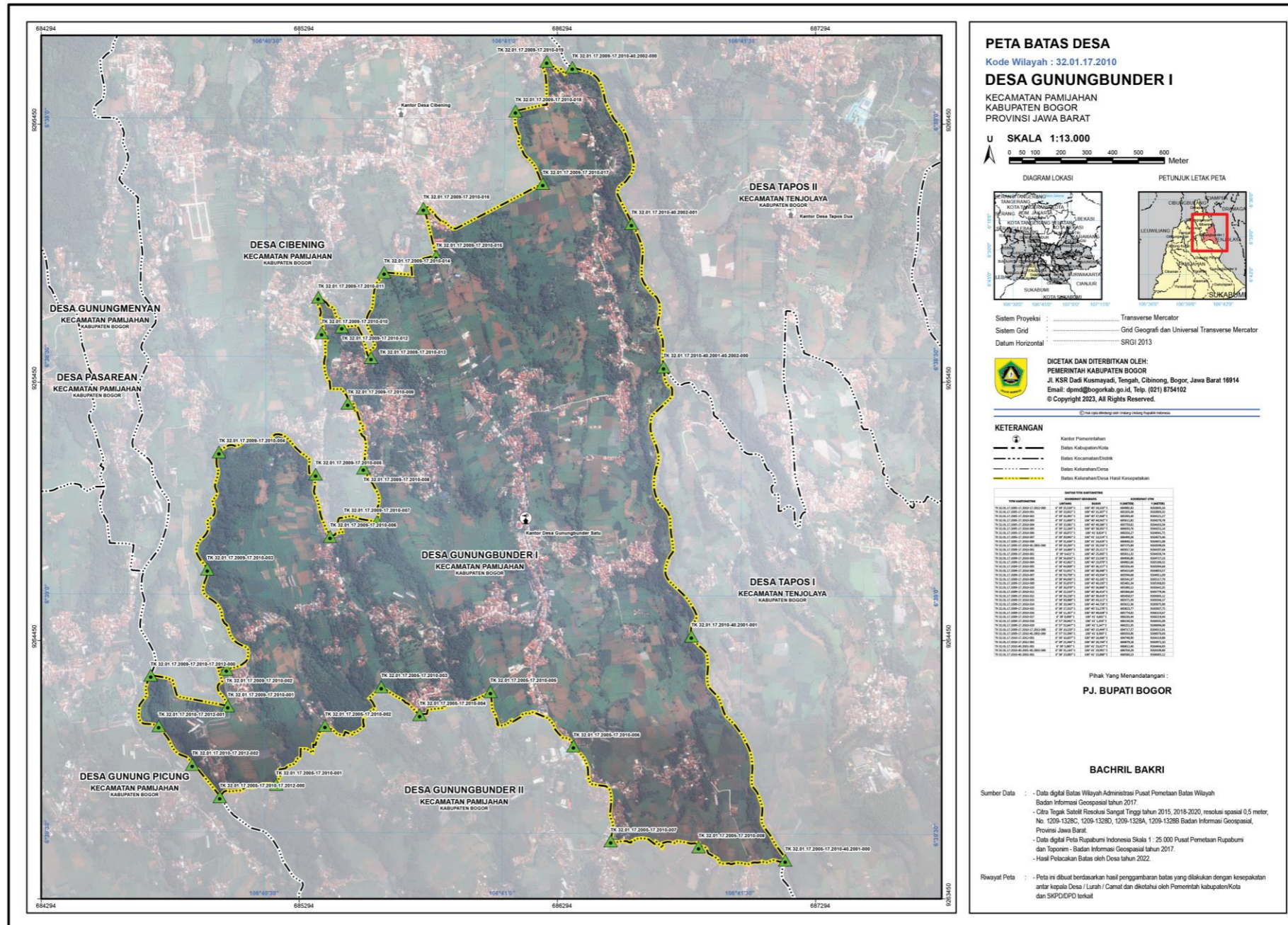
Pihak Yang Menandatangani :
PJ. BUPATI BOGOR

BACHRIL BAKRI

Sumber Data : - Data digital Batas Wilayah Administrasi Pusat Pemetaan Batas Wilayah
 Badan Informasi Geospasial tahun 2017.
 - Citra Tokag Satelit Resolusi Sangat Tinggi tahun 2013-2015, resolusi spasial 0,5 meter,
 No. 1209-1327C, 1209-1327D, 1209-1327E, 1209-1327A Badan Informasi Geospasial,
 Provinsi Jawa Barat.
 - Data digital Peta Rupa Bumi Indonesia Skala 1 : 25.000 Pusat Pemetaan Rupabumi
 dan Toponim - Badan Informasi Geospasial tahun 2017.
 - Hasil Pelacakan Batas oleh Desa tahun 2022.

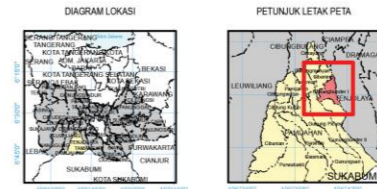
Riwayat Peta : - Peta ini dibuat berdasarkan hasil penggambaran batas yang dilakukan dengan kesepakatan
 antar kepala Desa / Lurah / Camat dan diketahui oleh Pemerintah kabupaten/Kota
 dan SKPD/DPD terkait





PETA BATAS DESA
 Kode Wilayah : 32.01.17.2010
DESA GUNUNGBUNDER I
 KECAMATAN PAMIJAHAN
 KABUPATEN BOGOR
 PROVINSI JAWA BARAT

U **SKALA 1:13.000**
 0 50 100 200 300 400 500 600 Meter



Sistem Proyeksi : Transverse Mercator
 Sistem Grid : Gnd Geografis dan Universal Transverse Mercator
 Datum Horizontal : SRGI 2013

DICETAK DAN DITERBITKAN OLEH:
 PEMERINTAH KABUPATEN BOGOR
 Jl. KSR Dadi Kusumayadi, Tengah, Cibinong, Bogor, Jawa Barat 16914
 Email: dpmid@bogorkab.go.id, Telp. (021) 8754102
 © Copyright 2023, All Rights Reserved.

- KETERANGAN**
- Kantor Pemerintahan
 - Batas Kabupaten/Kota
 - Batas Kecamatan/Desa
 - Batas Kelurahan/Desa
 - Batas Kelurahan/Desa Hasil Kesepakatan

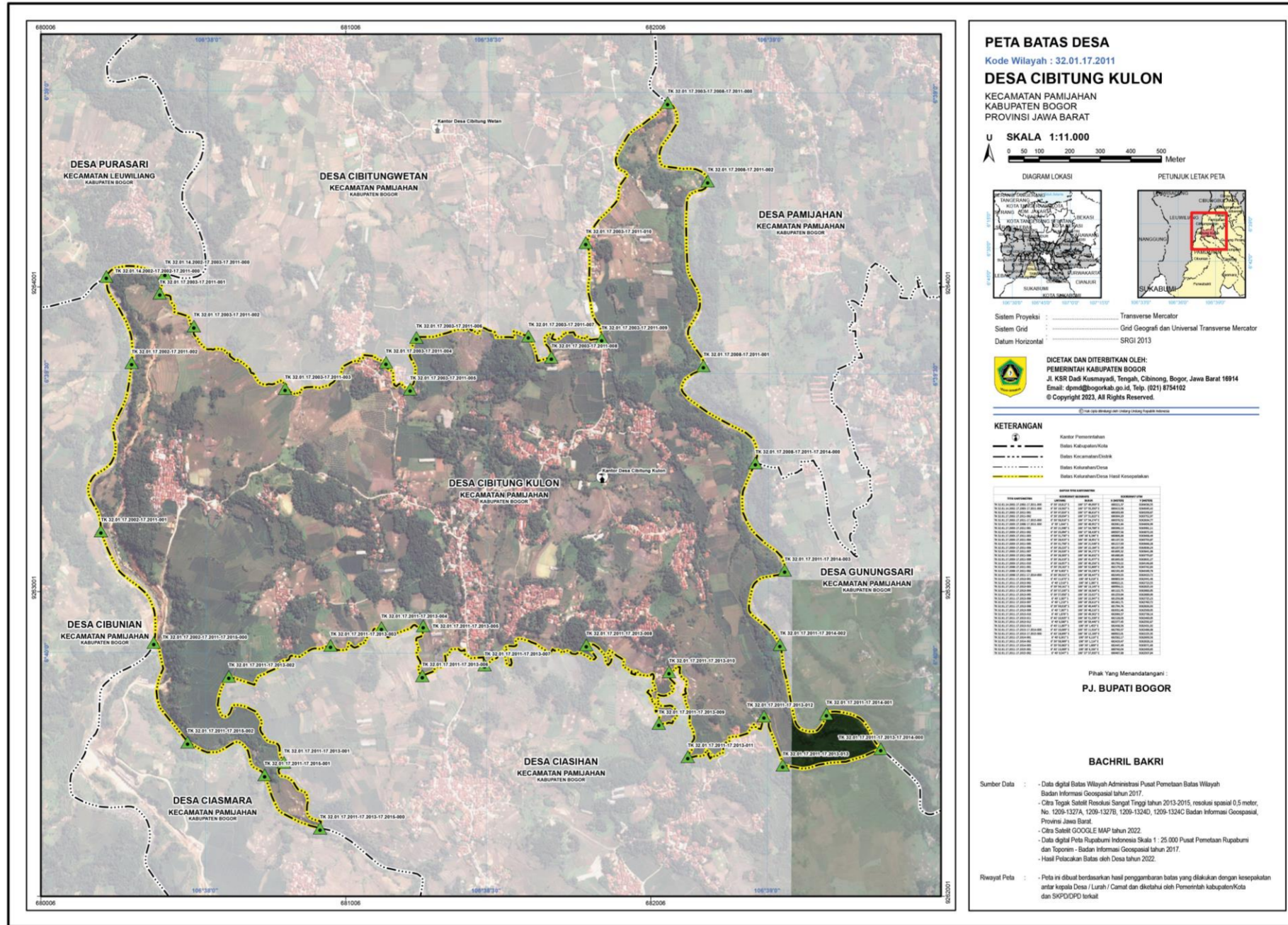
NO. POLIGON	URUTAN	KETERANGAN	KETERANGAN
1	1	1	1
1	2	1	1
1	3	1	1
1	4	1	1
1	5	1	1
1	6	1	1
1	7	1	1
1	8	1	1
1	9	1	1
1	10	1	1
1	11	1	1
1	12	1	1
1	13	1	1
1	14	1	1
1	15	1	1
1	16	1	1
1	17	1	1
1	18	1	1
1	19	1	1
1	20	1	1
1	21	1	1
1	22	1	1
1	23	1	1
1	24	1	1
1	25	1	1
1	26	1	1
1	27	1	1
1	28	1	1
1	29	1	1
1	30	1	1
1	31	1	1
1	32	1	1
1	33	1	1
1	34	1	1
1	35	1	1
1	36	1	1
1	37	1	1
1	38	1	1
1	39	1	1
1	40	1	1
1	41	1	1
1	42	1	1
1	43	1	1
1	44	1	1
1	45	1	1
1	46	1	1
1	47	1	1
1	48	1	1
1	49	1	1
1	50	1	1
1	51	1	1
1	52	1	1
1	53	1	1
1	54	1	1
1	55	1	1
1	56	1	1
1	57	1	1
1	58	1	1
1	59	1	1
1	60	1	1
1	61	1	1
1	62	1	1
1	63	1	1
1	64	1	1
1	65	1	1
1	66	1	1
1	67	1	1
1	68	1	1
1	69	1	1
1	70	1	1
1	71	1	1
1	72	1	1
1	73	1	1
1	74	1	1
1	75	1	1
1	76	1	1
1	77	1	1
1	78	1	1
1	79	1	1
1	80	1	1
1	81	1	1
1	82	1	1
1	83	1	1
1	84	1	1
1	85	1	1
1	86	1	1
1	87	1	1
1	88	1	1
1	89	1	1
1	90	1	1
1	91	1	1
1	92	1	1
1	93	1	1
1	94	1	1
1	95	1	1
1	96	1	1
1	97	1	1
1	98	1	1
1	99	1	1
1	100	1	1

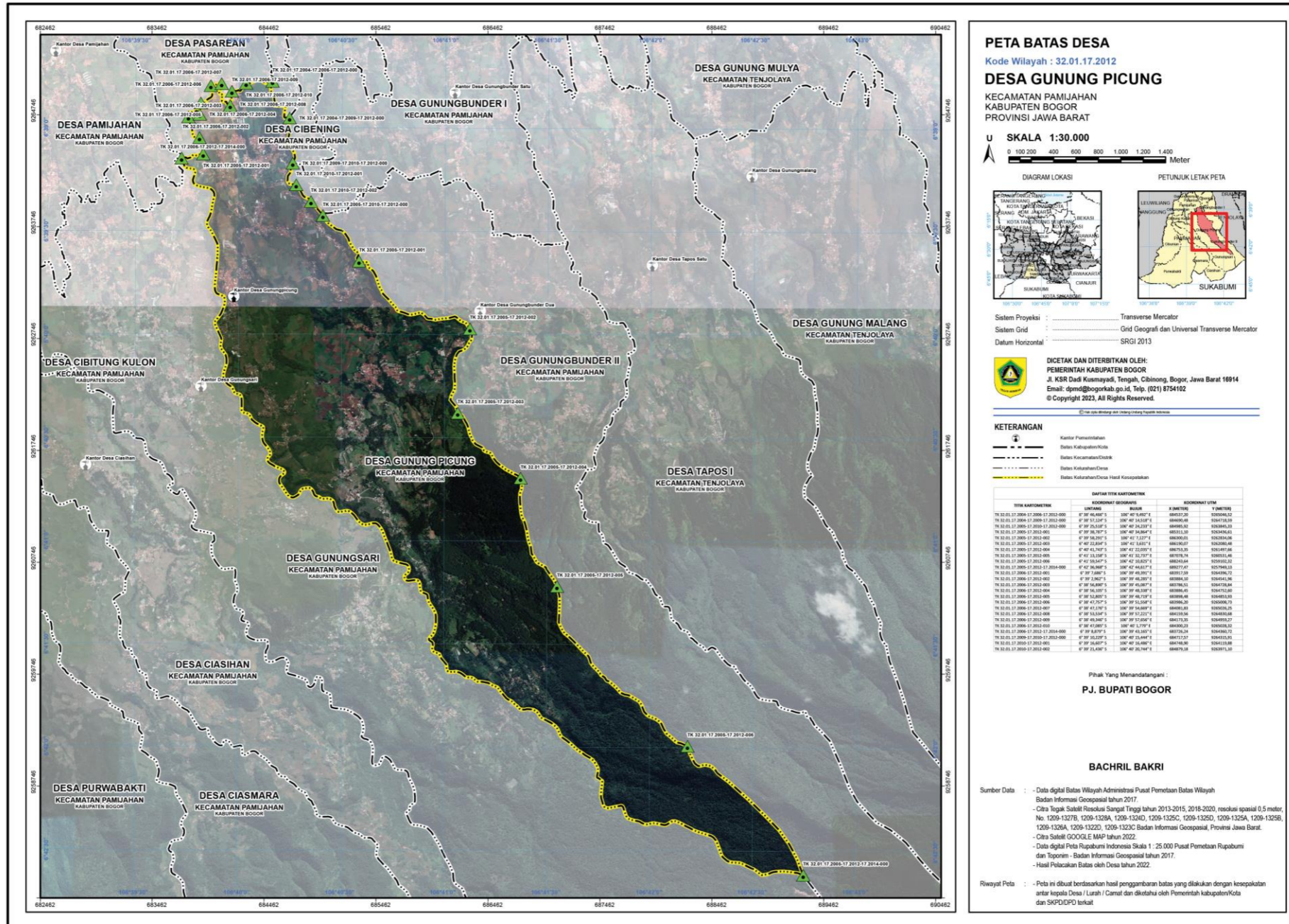
Pihak Yang Menandatangani :
PJ. BUPATI BOGOR

BACHRIL BAKRI

- Sumber Data : - Data digital Batas Wilayah Administrasi Pusat Pemetaan Batas Wilayah Badan Informasi Geospasial tahun 2017
 - Citra Tegak Satelit Resolusi Sangat Tinggi tahun 2015, 2018-2020, resolusi spasial 0,5 meter, No. 1209-1328C, 1209-1328D, 1209-1328A, 1209-1328B Badan Informasi Geospasial, Provinsi Jawa Barat.
 - Data digital Peta Rupabumi Indonesia Skala 1 : 25.000 Pusat Pemetaan Rupabumi dan Toponim - Badan Informasi Geospasial tahun 2017.
 - Hasil Pelacakan Batas oleh Desa tahun 2022.

Riwayat Peta : - Peta ini dibuat berdasarkan hasil penggambaran batas yang dilakukan dengan kesepakatan antar Kepala Desa / Lurah / Camat dan diketahui oleh Pemerintah kabupaten/Kota dan SKPD/DPD terkait





PETA BATAS DESA

Kode Wilayah : 32.01.17.2012

DESA GUNUNG PICUNG

KECAMATAN PAMIJAHAN
KABUPATEN BOGOR
PROVINSI JAWA BARAT

U SKALA 1:30.000



DIAGRAM LOKASI

PETUNJUK LETAK PETA



Sistem Proyeksi : Transverse Mercator
Sistem Grid : Gnd Geografal dan Universal Transverse Mercator
Datum Horizontal : SRGI 2013



DICETAK DAN DITERBITKAN OLEH:
PEMERINTAH KABUPATEN BOGOR
Jl. KSR Dadi Kusumayadi, Tengah, Cibinong, Bogor, Jawa Barat 16914
Email: dpmid@bogorkab.go.id, Telp. (021) 8754102
© Copyright 2023, All Rights Reserved.

KETERANGAN

- Kantor Pemerintahan
- Batas Kabupaten/Kota
- Batas Kecamatan/Desa
- Batas Kelurahan/Desa
- Batas Kelurahan/Desa Hasil Kesepakatan

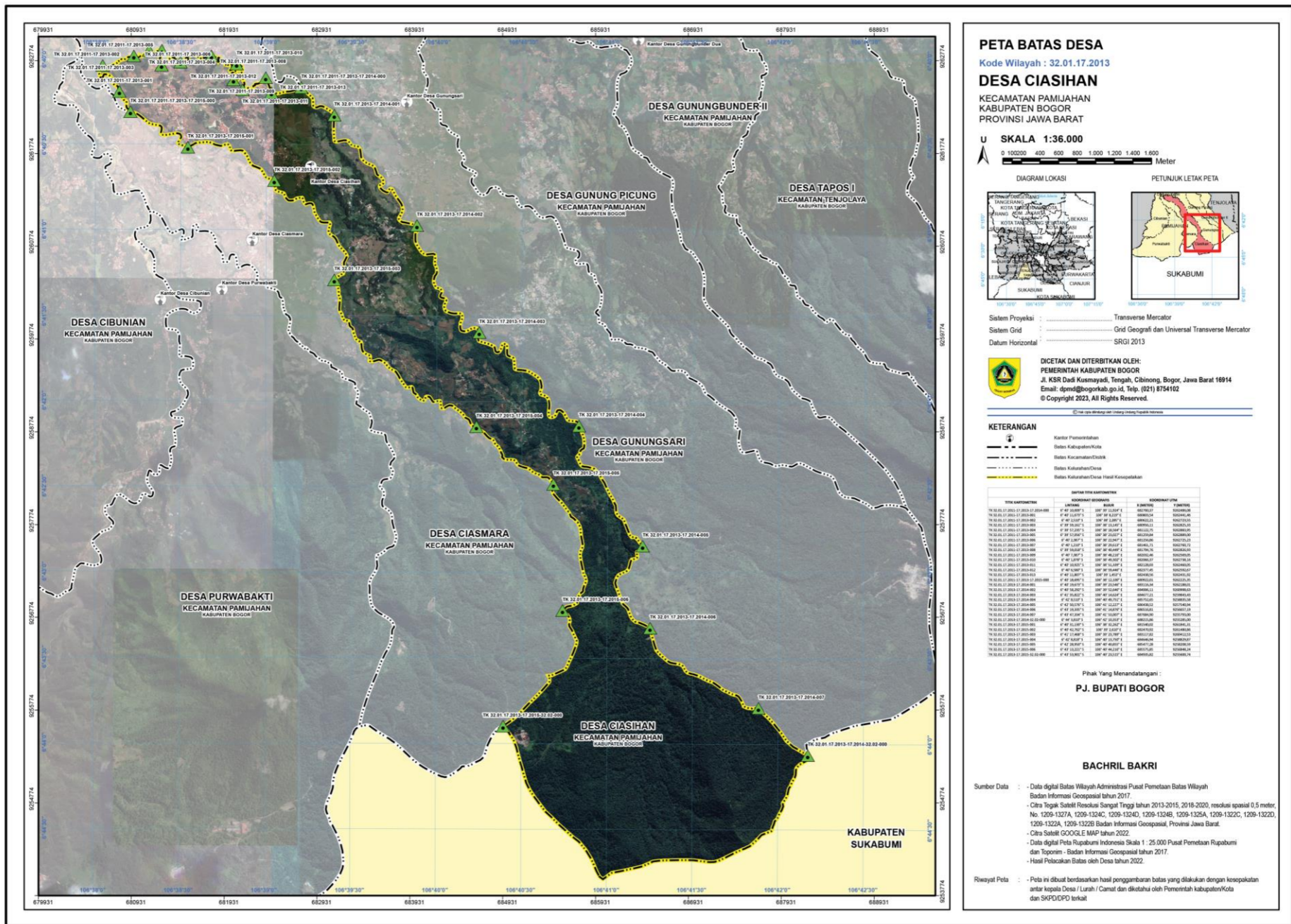
TITIK KARTOMETRIK	KORDINAT GEODESIK		KORDINAT UTM	
	URUTAN	BURUG	X (METER)	Y (METER)
Tk.32.01.17.2006-17.2012-000	6° 38' 46.880" S	106° 40' 16.412" E	686037.20	1200462.12
Tk.32.01.17.2006-17.2012-000	6° 38' 52.187" S	106° 40' 16.318" E	686046.48	1200470.18
Tk.32.01.17.2006-17.2012-000	6° 38' 58.187" S	106° 40' 16.233" E	686055.52	1200478.18
Tk.32.01.17.2006-17.2012-000	6° 39' 04.187" S	106° 40' 16.158" E	686064.52	1200486.18
Tk.32.01.17.2006-17.2012-000	6° 39' 10.187" S	106° 40' 16.083" E	686073.52	1200494.18
Tk.32.01.17.2006-17.2012-000	6° 39' 16.187" S	106° 40' 16.008" E	686082.52	1200502.18
Tk.32.01.17.2006-17.2012-000	6° 39' 22.187" S	106° 40' 15.933" E	686091.52	1200510.18
Tk.32.01.17.2006-17.2012-000	6° 39' 28.187" S	106° 40' 15.858" E	686100.52	1200518.18
Tk.32.01.17.2006-17.2012-000	6° 39' 34.187" S	106° 40' 15.783" E	686109.52	1200526.18
Tk.32.01.17.2006-17.2012-000	6° 39' 40.187" S	106° 40' 15.708" E	686118.52	1200534.18
Tk.32.01.17.2006-17.2012-000	6° 39' 46.187" S	106° 40' 15.633" E	686127.52	1200542.18
Tk.32.01.17.2006-17.2012-000	6° 39' 52.187" S	106° 40' 15.558" E	686136.52	1200550.18
Tk.32.01.17.2006-17.2012-000	6° 39' 58.187" S	106° 40' 15.483" E	686145.52	1200558.18
Tk.32.01.17.2006-17.2012-000	6° 40' 04.187" S	106° 40' 15.408" E	686154.52	1200566.18
Tk.32.01.17.2006-17.2012-000	6° 40' 10.187" S	106° 40' 15.333" E	686163.52	1200574.18
Tk.32.01.17.2006-17.2012-000	6° 40' 16.187" S	106° 40' 15.258" E	686172.52	1200582.18
Tk.32.01.17.2006-17.2012-000	6° 40' 22.187" S	106° 40' 15.183" E	686181.52	1200590.18
Tk.32.01.17.2006-17.2012-000	6° 40' 28.187" S	106° 40' 15.108" E	686190.52	1200598.18
Tk.32.01.17.2006-17.2012-000	6° 40' 34.187" S	106° 40' 15.033" E	686199.52	1200606.18
Tk.32.01.17.2006-17.2012-000	6° 40' 40.187" S	106° 40' 14.958" E	686208.52	1200614.18
Tk.32.01.17.2006-17.2012-000	6° 40' 46.187" S	106° 40' 14.883" E	686217.52	1200622.18
Tk.32.01.17.2006-17.2012-000	6° 40' 52.187" S	106° 40' 14.808" E	686226.52	1200630.18
Tk.32.01.17.2006-17.2012-000	6° 40' 58.187" S	106° 40' 14.733" E	686235.52	1200638.18
Tk.32.01.17.2006-17.2012-000	6° 41' 04.187" S	106° 40' 14.658" E	686244.52	1200646.18
Tk.32.01.17.2006-17.2012-000	6° 41' 10.187" S	106° 40' 14.583" E	686253.52	1200654.18

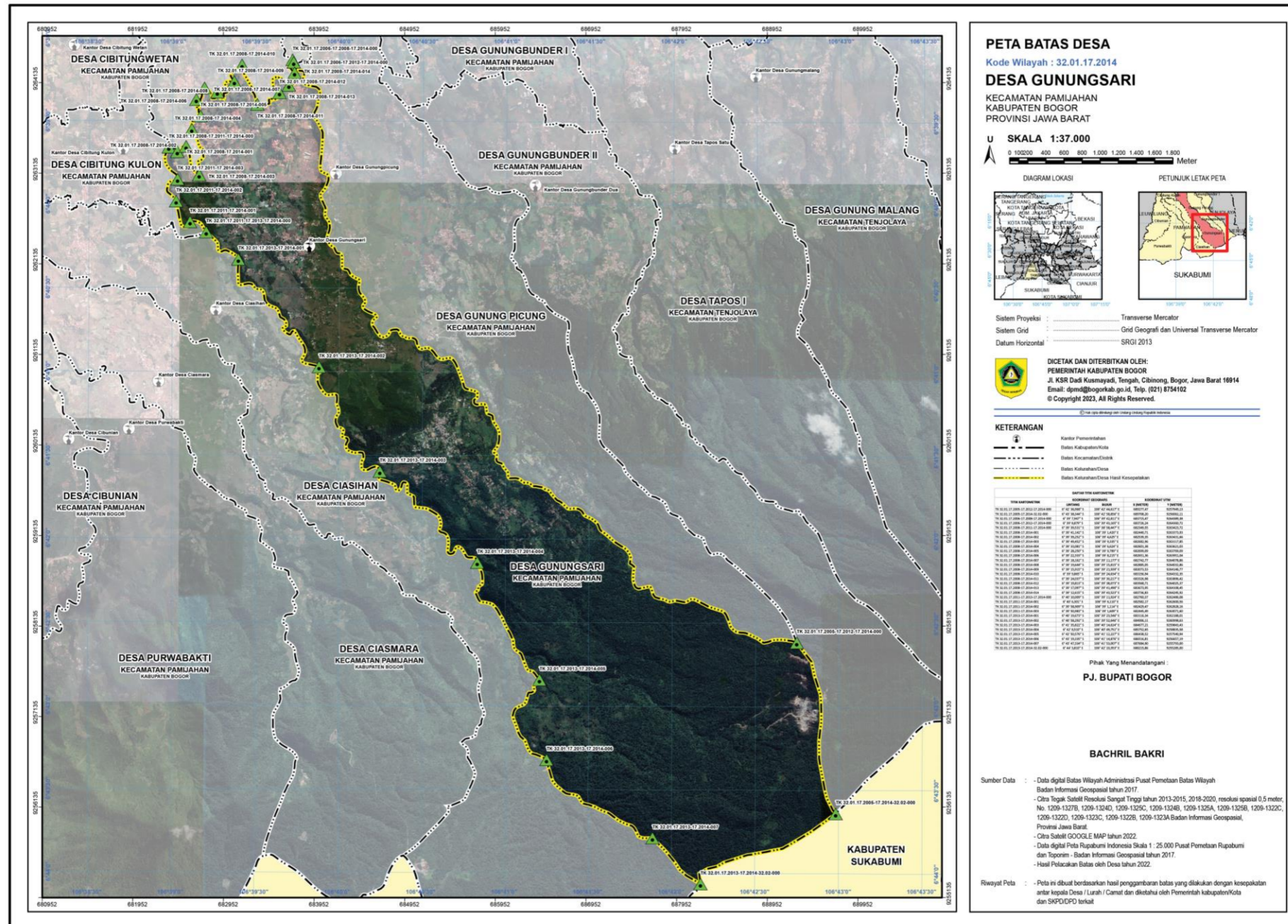
Pihak Yang Menandatangani :
PJ. BUPATI BOGOR

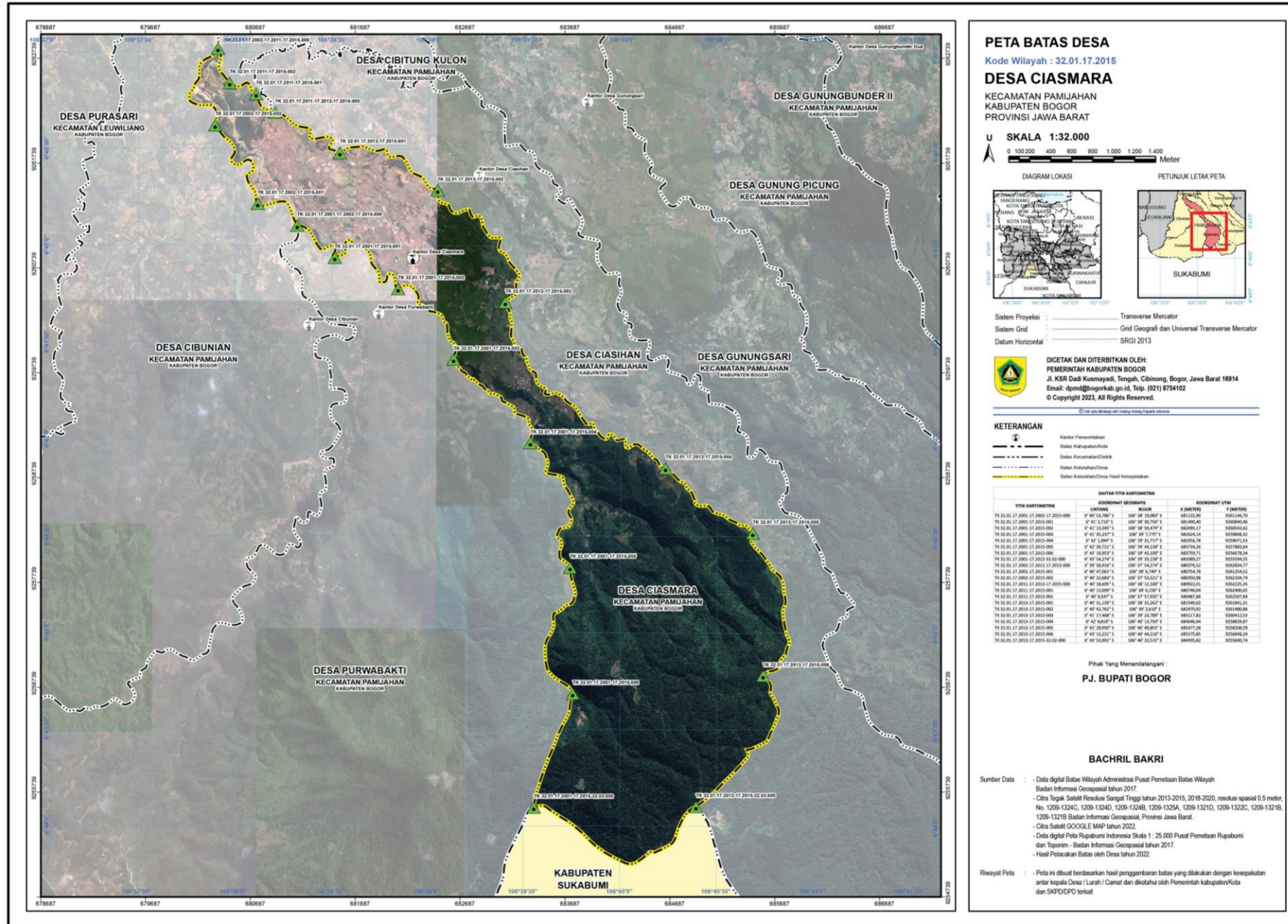
BACHRIL BAKRI

Sumber Data :
- Data digital Batas Wilayah Administrasi Pusat Pemetaan Batas Wilayah Badan Informasi Geospasial tahun 2017.
- Citra Satelit Resolusi Sangat Tinggi tahun 2013-2015, 2018-2020, resolusi spasial 0,5 meter, No. 1209-1327B, 1209-1328A, 1209-1329A, 1209-1325C, 1209-1325D, 1209-1325A, 1209-1325B, 1209-1326A, 1209-1322C, 1209-1322C: Badan Informasi Geospasial, Provinsi Jawa Barat.
- Citra Satelit GOOGLE MAP tahun 2022.
- Data digital Peta Rupabumi Indonesia Skala 1 : 25.000 Pusat Pemetaan Rupabumi dan Toponim - Badan Informasi Geospasial tahun 2017.
- Hasil Pelacakan Batas oleh Desa tahun 2022.

Riwayat Peta :
- Peta ini dibuat berdasarkan hasil penggambaran batas yang dilakukan dengan kesepakatan antar Kepala Desa / Lurah / Camat dan diketahui oleh Pemerintah Kabupaten/Kota dan SKPD/DPD terkait







PETA BATAS DESA
 Kode Wilayah : 32.01.17.2015
DESA CIASMARA
 KECAMATAN PAMIJAHAN
 KABUPATEN BOGOR
 PROVINSI JAWA BARAT

U **SKALA 1:32.000**
 0 100 200 400 600 800 1.000 1.200 1.400
 Meter

DIAGRAM LOKASI PETUNJUK LETAK PETA

Sistem Proyeksi : Transverse Mercator
 Sistem Grid : Grid Geografis dan Universal Transverse Mercator
 Datum Horizontal : SRGI 2013

DICETAK DAN DITERBITKAN OLEH:
 PEMERINTAH KABUPATEN BOGOR
 Jl. KSR Dadik Kusumayadi, Tengah, Cibinong, Bogor, Jawa Barat 16914
 Email: dpmd@bogorkab.go.id, Telp. (021) 8754102
 © Copyright 2023, All Rights Reserved.

KETERANGAN

Kantor Pemerintahan
 Batas Kabupaten/Kota
 Batas Kecamatan/Desak
 Batas Kelurahan/Desa
 Batas Kelurahan/Desa Hasil Konsolidasi

TITIK KARTOMETRIK	COORDINAT GEODASIS	BUJUR	K (METER)	Y (METER)
TK 32.01.17.2015-17.2015-000	0° 40' 53,780" S	106° 39' 33,880" E	68132,80	925148,79
TK 32.01.17.2015-17.2015-001	0° 42' 3,740" S	106° 39' 35,750" E	68149,40	925040,46
TK 32.01.17.2015-17.2015-002	0° 41' 13,840" S	106° 39' 35,840" E	68095,17	925054,62
TK 32.01.17.2015-17.2015-003	0° 41' 39,337" S	106° 39' 3,770" E	68204,14	925068,32
TK 32.01.17.2015-17.2015-004	0° 42' 1,090" S	106° 39' 31,170" E	68150,76	925077,33
TK 32.01.17.2015-17.2015-005	0° 42' 39,210" S	106° 39' 45,380" E	68174,59	925109,64
TK 32.01.17.2015-17.2015-006	0° 42' 38,950" S	106° 39' 45,380" E	68175,71	925067,34
TK 32.01.17.2015-17.2015-007	0° 42' 54,270" S	106° 39' 31,380" E	68199,17	925109,65
TK 32.01.17.2015-17.2015-008	0° 39' 38,950" S	106° 37' 54,270" E	68176,52	925034,77
TK 32.01.17.2015-17.2015-009	0° 40' 42,680" S	106° 39' 4,280" E	68174,78	925034,52
TK 32.01.17.2015-17.2015-010	0° 40' 22,680" S	106° 37' 53,510" E	68190,38	925030,74
TK 32.01.17.2015-17.2015-011	0° 40' 58,690" S	106° 37' 52,380" E	68192,81	925025,85
TK 32.01.17.2015-17.2015-012	0° 40' 13,090" S	106° 39' 4,280" E	68190,04	925040,65
TK 32.01.17.2015-17.2015-013	0° 40' 5,690" S	106° 37' 51,380" E	68187,88	925057,84
TK 32.01.17.2015-17.2015-014	0° 40' 31,380" S	106° 38' 31,240" E	68140,02	925044,31
TK 32.01.17.2015-17.2015-015	0° 40' 42,240" S	106° 39' 2,620" E	68170,92	925040,68
TK 32.01.17.2015-17.2015-016	0° 41' 11,660" S	106° 39' 29,380" E	68117,82	925012,19
TK 32.01.17.2015-17.2015-017	0° 42' 8,850" S	106° 40' 19,750" E	68046,04	925029,37
TK 32.01.17.2015-17.2015-018	0° 42' 38,950" S	106° 40' 40,800" E	68077,38	925036,39
TK 32.01.17.2015-17.2015-019	0° 42' 13,210" S	106° 40' 44,210" E	68173,85	925046,14
TK 32.01.17.2015-17.2015-020-000	0° 42' 53,800" S	106° 40' 23,510" E	68063,82	925060,74

Pihak Yang Menandatangani :
PJ. BUPATI BOGOR

BACHRIL BAKRI

Sumber Data :
 - Data digital Batas Wilayah Administrasi Pusat Pemetaan Batas Wilayah
 Badan Informasi Geospasial tahun 2017.
 - Citra Satelit Resolusi Sangat Tinggi tahun 2013-2015, 2018-2020, resolusi spasial 0,5 meter, No. 1209-1324C, 1209-1324D, 1209-1324E, 1209-1325A, 1209-1321D, 1209-1322C, 1209-1321B, 1209-1321B Badan Informasi Geospasial, Provinsi Jawa Barat.
 - Citra Satelit GOOGLE MAP tahun 2022.
 - Data digital Peta Rupabumi Indonesia Skala 1 : 25.000 Pusat Pemetaan Rupabumi dan Topografi - Badan Informasi Geospasial tahun 2017.
 - Hasil Pelacakan Batas oleh Desa tahun 2022.

Riwayat Peta :
 - Peta ini dibuat berdasarkan hasil penggambaran batas yang dilakukan dengan kesepakatan antar kepala Desa / Lurah / Camat dan diketahui oleh Pemerintah kabupaten/Kota dan SKPD/PO terkait

Salinan sesuai dengan aslinya
 SEKRETARIAT DAERAH KABUPATEN BOGOR

KEPALA BAGIAN
 PERUNDANG-UNDANGAN,
 ADI MULYADI

Pj. BUPATI BOGOR,
 ttd.
 BACHRIL BAKRI