

LEMBARAN DAERAH KABUPATEN BOGOR



Nomor : 127

Tahun : 2003

**PERATURAN DAERAH KABUPATEN BOGOR
NOMOR 3 TAHUN 2003
TENTANG
PEMBENTUKAN KECAMATAN
DENGAN RAHMAT TUHAN YANG MAHA ESA
BUPATI BOGOR,**

- Menimbang :
- a. bahwa dalam upaya peningkatan pelayanan kepada masyarakat dalam bidang pemerintahan, pembangunan dan kemasyarakatan yang terbagi dalam wilayah-wilayah kerja secara khusus sesuai dengan karakteristik masing-masing wilayah, perlu dilaksanakan oleh organisasi perangkat daerah kecamatan;
 - b. bahwa berdasarkan ketentuan Pasal 12 ayat (4) Peraturan Pemerintah Nomor 8 Tahun 2003 tentang Pedoman Organisasi Perangkat Daerah, pembentukan kecamatan ditetapkan dengan peraturan daerah;
 - c. bahwa

- c. bahwa berdasarkan pertimbangan sebagaimana dimaksud dalam huruf a dan b, perlu membentuk Peraturan Daerah tentang Pembentukan Kecamatan;

- Mengingat :
1. Undang-undang Nomor 14 Tahun 1950 tentang Pemerintahan Daerah Kabupaten dalam Lingkungan Jawa Barat (Berita Negara Tahun 1950 Nomor 8);
 2. Undang-undang Nomor 8 Tahun 1974 tentang Pokok-pokok Kepegawaian (Lembaran Negara Tahun 1974 Nomor 55, Tambahan Lembaran Negara Nomor 3041) sebagaimana telah diubah dengan Undang-undang Nomor 43 Tahun 1999 (Lembaran Negara Tahun 1999 Nomor 30, Tambahan Lembaran Negara Nomor 3890);
 3. Undang-undang Nomor 22 Tahun 1999 tentang Pemerintahan Daerah (Lembaran Negara Tahun 1999 Nomor 60, Tambahan Lembaran Negara Nomor 3839);
 4. Undang-undang Nomor 25 Tahun 1999 tentang Perimbangan Keuangan antara Pemerintah Pusat dan Daerah (Lembaran Negara Tahun 1999 Nomor 72, Tambahan Lembaran Negara Nomor 3848);
 5. Peraturan Pemerintah Nomor 25 Tahun 2000 tentang Kewenangan Pemerintah dan Kewenangan Propinsi sebagai Daerah Otonom (Lembaran Negara Tahun 1999 Nomor 72, Tambahan Lembaran Negara Nomor 3848);

6. Peraturan

6. Peraturan Pemerintah Nomor 8 Tahun 2003 tentang Pedoman Organisasi Perangkat Daerah (Lembaran Negara Tahun 2003 Nomor 14, Tambahan Lembaran Negara Nomor 4262);
7. Peraturan Pemerintah Nomor 9 Tahun 2003 tentang Wewenang Pengangkatan, Pemindahan, dan Pemberhentian Pegawai Negeri Sipil (Lembaran Negara Tahun 2003 Nomor 15, Tambahan Lembaran Negara Nomor 4263);
8. Peraturan Daerah Kabupaten Bogor Nomor 7 Tahun 2001 tentang Tata Cara Pembentukan Peraturan Daerah (Lembaran Daerah Tahun 2001 Nomor 20);

Dengan Persetujuan

**DEWAN PERWAKILAN RAKYAT DAERAH
KABUPATEN BOGOR**

MEMUTUSKAN :

Menetapkan : **PERATURAN DAERAH KABUPATEN BOGOR
TENTANG PEMBENTUKAN KECAMATAN.**

Pasal 1

- (1) Dengan peraturan daerah ini dibentuk Kecamatan di Kabupaten Bogor, terdiri atas
:
 1. Kecamatan Cibinong;
 2. Kecamatan Gunung Putri;
 3. Kecamatan Citeureup;
 4. Kecamatan Sukaraja;
 5. Kecamatan

5. Kecamatan Babakan Madang;
6. Kecamatan Jonggol;
7. Kecamatan Cileungsi;
8. Kecamatan Cariu;
9. Kecamatan Sukamakmur;
10. Kecamatan Parung;
11. Kecamatan Gunung Sindur;
12. Kecamatan Kemang;
13. Kecamatan Bojong Gede;
14. Kecamatan Leuwiliang;
15. Kecamatan Ciampea;
16. Kecamatan Cibungbulang;
17. Kecamatan Pamijahan;
18. Kecamatan Rumpin;
19. Kecamatan Jasinga;
20. Kecamatan Parung Panjang;
21. Kecamatan Nanggung;
22. Kecamatan Cigudeg;
23. Kecamatan Tenjo;
24. Kecamatan Ciawi;
25. Kecamatan Cisarua;
26. Kecamatan Megamendung;
27. Kecamatan Caringin;
28. Kecamatan Cijeruk;
29. Kecamatan Ciomas;
30. Kecamatan Dramaga;
31. Kecamatan Tamansari;
32. Kecamatan Klapanunggal;
33. Kecamatan Ciseeng;
34. Kecamatan Rancabungur;
35. Kecamatan Sukajaya;
36. Kecamatan Tanjungsari;
37. Kecamatan Tajurhalang;
38. Kecamatan Cigombong;
39. Kecamatan

39. Kecamatan Leuwisadeng;

40. Kecamatan Tenjolaya.

- (2) Penetapan wilayah kerja, pusat pemerintahan, batas dan luas wilayah serta peta masing-masing kecamatan sebagaimana tercantum dalam Lampiran I sampai dengan XL peraturan daerah ini.

Pasal 2

- (1) Organisasi dan Tata Kerja Kecamatan ditetapkan lebih lanjut dengan peraturan daerah tersendiri.
- (2) Peraturan Daerah Kabupaten Bogor Nomor 5 Tahun 2001 tentang Struktur Organisasi Kecamatan dan Kelurahan masih tetap berlaku sepanjang belum diatur lebih lanjut oleh ketentuan peraturan perundang-undangan yang baru.

Pasal 3

Pada saat peraturan daerah ini mulai berlaku, ketentuan Pasal 2 ayat (4), (5) dan (6) Peraturan Daerah Kabupaten Bogor Nomor 25 Tahun 2000 tentang Pembentukan Organisasi Perangkat Daerah Kabupaten Bogor (Lembaran Daerah Tahun 2000 Nomor 46) dinyatakan tidak berlaku.

Pasal 4

Pasal 4

Peraturan daerah ini mulai berlaku pada tanggal 15 Oktober 2004.

Agar setiap orang dapat mengetahuinya, memerintahkan pengundangan peraturan daerah ini dengan penempatannya dalam Lembaran Daerah Kabupaten Bogor.

Ditetapkan di Cibinong
pada tanggal 29 April 2003

BUPATI BOGOR,

ttd

AGUS UTARA EFFENDI

Diundangkan di Cibinong
pada tanggal 1 Mei 2003

SEKRETARIS DAERAH KABUPATEN BOGOR,

ttd

YUYUN MUSLIHAT
LEMBARAN DAERAH KABUPATEN BOGOR
TAHUN 2003 NOMOR 127

**PENJELASAN
ATAS
PERATURAN DAERAH KABUPATEN BOGOR
NOMOR 3 TAHUN 2003
TENTANG
PEMBENTUKAN KECAMATAN**

I. UMUM

Pada Pasal 66 ayat (6) Undang-undang 22 Tahun 1999 tentang Pemerintahan Daerah ditegaskan bahwa pembentukan kecamatan ditetapkan dengan Peraturan Daerah. Ketentuan ini lebih lanjut ditegaskan kembali melalui Pasal 12 ayat (4) Peraturan Pemerintah Nomor 8 Tahun 2003 tentang Pedoman Organisasi Perangkat Daerah.

Undang-undang dan Peraturan Pemerintah di atas pada dasarnya memberikan keleluasaan pada Daerah untuk menetapkan perangkat daerah kecamatan sesuai dengan kebutuhan masing-masing daerah dengan terlebih dahulu mengedepankan pertimbangan kewenangan, karakteristik, potensi dan kebutuhan, kemampuan keuangan serta ketersediaan sumber daya aparatur.

Dengan

Dengan melalui pertimbangan sebagaimana di atas disertai beberapa kajian yang meliputi :

1. pengkajian terhadap upaya-upaya partisipasi masyarakat dalam penataan kecamatan (terutama terhadap pemekaran beberapa kecamatan baru);
2. Identifikasi data dan potensi kecamatan baik yang telah ada maupun yang akan dibentuk kemudian (luas wilayah, jumlah penduduk, jumlah desa dan kelurahan);
3. mengukur dan mengevaluasi kinerja Organisasi Perangkat Daerah Kecamatan;
4. pola pendelegasian kewenangan dan hubungan kelembagaan organisasi pemerintah kecamatan;
5. tata hubungan kerja organisasi pemerintah kecamatan dengan Organisasi Perangkat Daerah lainnya ;
6. pengkajian aspek yuridis penataan Organisasi Perangkat Daerah Kecamatan;

maka dibentuk lima kecamatan baru di Kabupaten Bogor.

Pengkajian aspek yuridis secara keseluruhan terutama terhadap beberapa Peraturan Daerah yang telah ditetapkan sehubungan dengan pembentukan kecamatan dalam penataan organisasi perangkat daerah mengharuskan adanya penyesuaian-penyesuaian sistematika Peraturan Daerah ini.

II. PASAL

II. PASAL DEMI PASAL

Pasal 1

Ayat (1)

Angka 1

Cukup jelas

Angka 2

Cukup jelas

Angka 3

Cukup jelas

Angka 4

Cukup jelas

Angka 5

Cukup jelas

Angka 6

Cukup jelas

Angka 7

Cukup jelas

Angka 8

Cukup jelas

Angka 9

Cukup jelas

Angka 10

Cukup jelas

Angka 11.....

Angka 11

Cukup jelas

Angka 12

Cukup jelas

Angka 13

Cukup jelas

Angka 14

Cukup jelas

Angka 15

Cukup jelas

Angka 16

Cukup jelas

Angka 17

Cukup jelas

Angka 18

Cukup jelas

Angka 19

Cukup jelas

Angka 20

Cukup jelas

Angka 21

Cukup jelas

Angka 22

Cukup jelas

Angka 23

Angka 23

Cukup jelas

Angka 24

Cukup jelas

Angka 25

Cukup jelas

Angka 26

Cukup jelas

Angka 27

Cukup jelas

Angka 28

Cukup jelas

Angka 29

Cukup jelas

Angka 30

Cukup jelas

Angka 31

Cukup jelas

Angka 32

Cukup jelas

Angka 33

Cukup jelas

Angka 34

Cukup jelas

Angka 35

Angka 35

Cukup jelas

Angka 36

Kecamatan Tanjungsari, semula merupakan bagian Kecamatan Cariu.

Angka 37

Kecamatan Tajurhalang, semula merupakan bagian Kecamatan Bojonggede.

Angka 38

Kecamatan Cigombong, semula merupakan bagian Kecamatan Cijeruk.

Angka 39

Kecamatan Leuwisadeng, semula merupakan bagian Kecamatan Leuwiliang.

Angka 40

Kecamatan Tenjolaya, semula merupakan bagian Kecamatan Ciampea.

Ayat (2)

Cukup jelas

Pasal 2

Pasal 2

Ayat (1)

Cukup Jelas

Ayat (2)

Hal ini sebagai kebijakan transisional, agar tidak terdapat kekosongan hukum karena penataan Organisasi dan Tata Kerja Kecamatan harus ditetapkan berdasarkan pedoman yang dibuat oleh Menteri Dalam Negeri sebagaimana diatur dalam Pasal 12 ayat (5) Peraturan Pemerintah Nomor 8 Tahun 2003 tentang Pedoman Organisasi Perangkat Daerah.

Pasal 3

Cukup jelas

Pasal 4

Cukup Jelas

**TAMBAHAN LEMBARAN DAERAH KABUPATEN BOGOR
NOMOR 8**

**LAMPIRAN I PERATURAN DAERAH KABUPATEN BOGOR
NOMOR : 3 TAHUN 2003
TANGGAL : 29 APRIL 2003**

**WILAYAH KERJA, PUSAT PEMERINTAHAN,
BATAS DAN LUAS WILAYAH SERTA PETA
KECAMATAN CIBINONG**

- a. Wilayah Kerja kecamatan, terdiri dari:
1. Kelurahan Pondok Rajeg;
 2. Kelurahan Karadenan;
 3. Kelurahan Harapanjaya;
 4. Kelurahan Nanggewer;
 5. Kelurahan Nanggewer Mekar;
 6. Kelurahan Cibinong;
 7. Kelurahan Pakansari;
 8. Kelurahan Tengah;
 9. Kelurahan Sukahati;
 10. Kelurahan Ciriung;
 11. Kelurahan Cirimekar;
 12. Kelurahan Pabuaran.
- b. Pusat Pemerintahan kecamatan berada di Kelurahan Cirimekar;
- c. Batas Kecamatan sebagai berikut:
- a. Sebelah Utara : Berbatasan dengan Kota Depok
 - b. Sebelah Selatan : Berbatasan dengan Kecamatan Sukaraja
 - c. Sebelah

- c. Sebelah Timur : Berbatasan dengan Kecamatan Citeureup
- d. Sebelah Barat : Berbatasan dengan Kecamatan Bojonggede
- d. Luas wilayah kecamatan adalah 4.336,96 Ha atau 43,36 Km².

**LAMPIRAN II PERATURAN DAERAH KABUPATEN BOGOR
NOMOR : 3 TAHUN 2003
TANGGAL : 29 APRIL 2003**

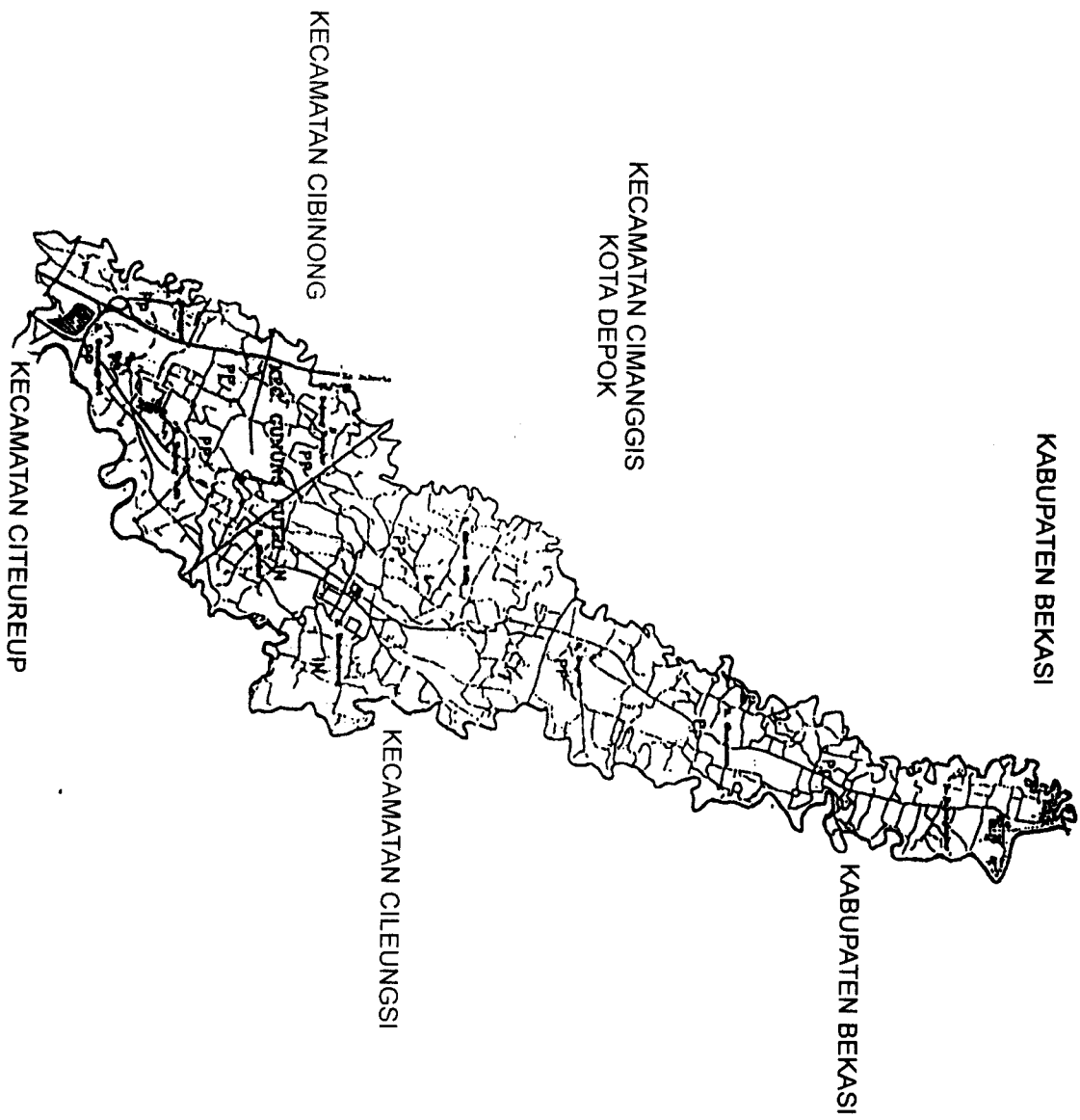
**WILAYAH KERJA, PUSAT PEMERINTAHAN,
BATAS DAN LUAS WILAYAH SERTA PETA
KECAMATAN GUNUNG PUTRI**

- a. Wilayah Kerja kecamatan, terdiri dari:
1. Desa Wanaherang;
 2. Desa Bojong Kulur;
 3. Desa Ciangsana;
 4. Desa Gunung Putri;
 5. Desa Bojong Nangka;
 6. Desa Tlajung Udik;
 7. Desa Cicadas;
 8. Desa Cikeas Udik;
 9. Desa Nagrak;
 10. Desa Karanggan.
- b. Pusat Pemerintahan kecamatan berada di Desa Wanaherang
- c. Batas Kecamatan sebagai berikut:
- a. Sebelah Utara : Berbatasan dengan Kabupaten Bekasi
- b. Sebelah

- b. Sebelah Selatan : Berbatasan dengan Kecamatan Citeureup
- c. Sebelah Timur : Berbatasan dengan Kecamatan Cileungsi
- d. Sebelah Barat : Berbatasan dengan Kecamatan Cibinong dan Kota Depok

d. Luas wilayah kecamatan adalah 5.628,674 Ha atau 56,28 Km²

II. Kecamatan Gunung Putri




PEMERINTAH KABUPATEN
BOGOR
PROVINSI JAWA BARAT

PETA ADMINISTRASI
KECAMATAN GUNUNG PUTRI

- BATAS PROPINSI
- BATAS KABUPATEN
- BATAS KECAMATAN
- BATAS DESA
- JARINGAN LISTRIK
- JALAN TOL
- JALAN ARTERI PRIMER
- JALAN KOLEKTOR PRIMER I
- JALAN KOLEKTOR PRIMER II
- JALAN KOLEKTOR PRIMER III
- JALAN LOKAL
- JALAN SETPAK
- REL KERETA API
- RENCANA JALAN TOL
- RENCANA JARINGAN JALAN
- RENCANA REL KERETA API
- SUNGAI

SKALA 1 : 25.000



Bupati Bogor,

Ttd.

AGUS UTARA EFFENDI

**LAMPIRAN III PERATURAN DAERAH KABUPATEN BOGOR
NOMOR : 3 TAHUN 2003
TANGGAL : 29 APRIL 2003**

**WILAYAH KERJA, PUSAT PEMERINTAHAN,
BATAS DAN LUAS WILAYAH SERTA PETA
KECAMATAN CITEUREUP**

- a. Wilayah Kerja kecamatan, terdiri dari:
1. Desa Puspasari;
 2. Desa Citeureup;
 3. Desa Leuwinutug;
 4. Desa Tajur;
 5. Desa Sanja;
 6. Kel. Puspanegara;
 7. Kel. Karang Asem Barat;
 8. Desa Karangasem Timur;
 9. Desa Tarikolot;
 10. Desa Gunungsari;
 11. Desa Tangkil;
 12. Desa Sukahati;
 13. Desa Hambalang;
 14. Desa Pasirmukti.
- b. Pusat Pemerintahan kecamatan berada di Kelurahan Puspanegara

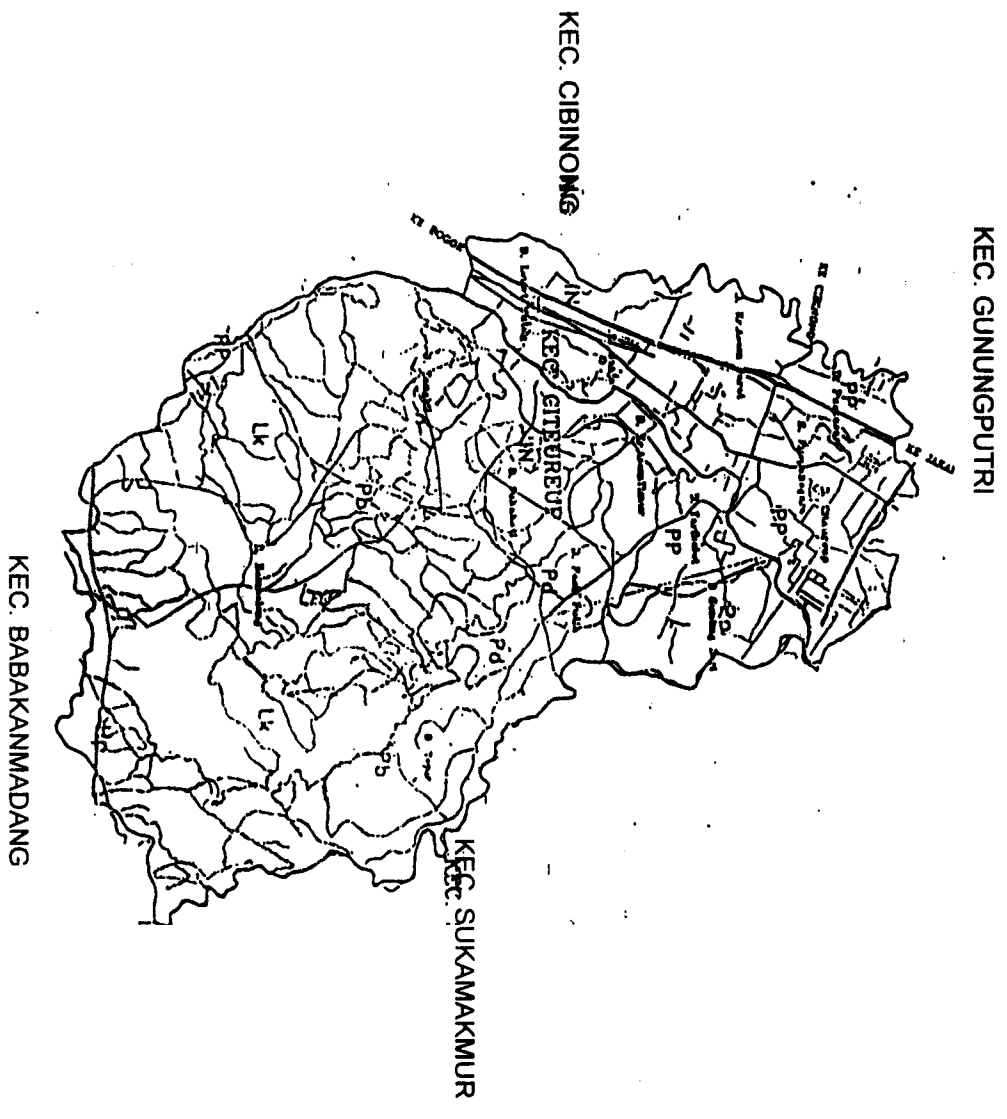
C. Batas

c. Batas Kecamatan sebagai berikut:

- a. Sebelah Utara : Berbatasan dengan Kecamatan Gunung Putri
- b. Sebelah Selatan : Berbatasan dengan Kecamatan Babakan Madang
- c. Sebelah Timur : Berbatasan dengan Kecamatan Sukamakmur
- d. Sebelah Barat : Berbatasan dengan Kecamatan Cibinong

d. Luas wilayah kecamatan adalah 6.719 Ha atau 67,19 Km²

III. Kecamatan Citeureup




PEMERINTAH KABUPATEN
BOGOR
PROVINSI JAWA BARAT

PETA ADMINISTRASI
KECAMATAN CITEUREUP

- BAWAS PROVINSI
- BAWAS KABUPATEN
- BAWAS KECAMATAN
- BAWAS DESA
- JARINGAN LISTRIK
- JALAN TOL
- ===== JALAN ARTES PRIMER
- ===== JALAN KOLEKTOR PRIMER I
- ===== JALAN KOLEKTOR PRIMER II
- JALAN LOKAL
- JALAN SEWAK
- REL KERETA API
- RENCANA JALAN TOL
- RENCANA JARINGAN JALAN
- RENCANA REL KERETA API
- SIMBUK



SKALA 1 : 25.000



Bupati Bogor,

Ttd.

AGUS UTARA EFFENDI

**LAMPIRAN IV PERATURAN DAERAH KABUPATEN BOGOR
NOMOR : 3 TAHUN 2003
TANGGAL : 29 APRIL 2003**

**WILAYAH KERJA, PUSAT PEMERINTAHAN,
BATAS DAN LUAS WILAYAH SERTA PETA
KECAMATAN SUKARAJA**

a. Wilayah Kerja kecamatan, terdiri dari:

1. Desa Gununggeulis;
2. Desa Cilebut Timur;
3. Desa Cilebut Barat;
4. Desa Cibanon;
5. Desa Nagrak;
6. Desa Sukatani;
7. Desa Sukaraja;
8. Desa Cikeas;
9. Desa Pasir Jambu;
10. Desa Cimandala;
11. Desa Cijujung;
12. Desa Cadasngampar;
13. Desa Pasirlaja.

b. Pusat Pemerintahan kecamatan berada di Desa Cimandala

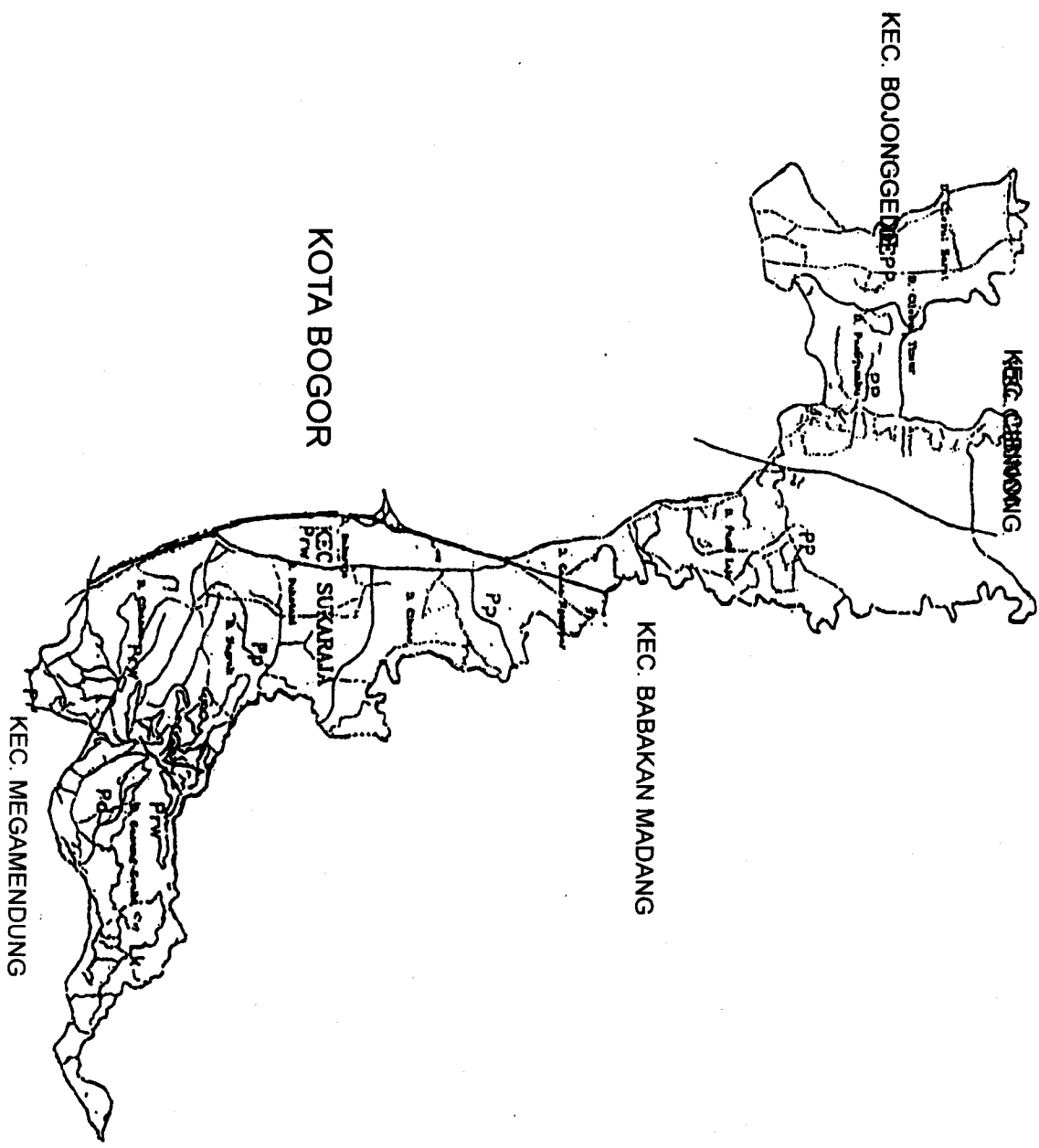
C. Batas

c. **Batas Kecamatan sebagai berikut:**

- a. **Sebelah Utara** : **Berbatasan dengan Kecamatan Cibinong**
- b. **Sebelah Selatan** : **Berbatasan dengan Kota Bogor**
- c. **Sebelah Timur** : **Berbatasan dengan Kecamatan Babakan Madang**
- d. **Sebelah Barat** : **Berbatasan dengan Kecamatan Bojonggede**

d. **Luas wilayah kecamatan adalah 4.297,384 Ha atau 42,97 Km²**

IV. Kecamatan Sukaraja




PEMERINTAH KABUPATEN BOGOR
PROPINSI JAWA BARAT

PETA ADMINISTRASI
KECAMATAN SUKARAJA

- BATAS PROPINSI
- - - - - BATAS KABUPATEN
- BATAS KECAMATAN
- - - - - BATAS DESA
- JARINGAN LISTRIK
- JALAN TOL
- JALAN ARTENI PRIMER
- JALAN KOLEKTOR PRIMER I
- JALAN KOLEKTOR PRIMER II
- JALAN KOLEKTOR PRIMER III
- JALAN LOKAL
- JALAN SETPAK
- REL KERETA API
- RENCANA JARINGAN JALAN
- RENCANA NEL KERETA API
- SUNGAI



SKALA 1 : 25.000



Bupati Bogor,

Ttd.

AGUS UTARA EFFENDI

**LAMPIRAN V PERATURAN DAERAH KABUPATEN BOGOR
NOMOR : 3 TAHUN 2003
TANGGAL : 29 APRIL 2003**

**WILAYAH KERJA, PUSAT PEMERINTAHAN,
BATAS DAN LUAS WILAYAH SERTA PETA
KECAMATAN BABAKAN MADANG**

- a. Wilayah Kerja kecamatan, terdiri dari:
 1. Desa Cijayanti;
 2. Desa Sumurbatu;
 3. Desa Sentul;
 4. Desa Karangtengah;
 5. Desa Cipambuan;
 6. Desa Kadumanggu;
 7. Desa Citaringgul;
 8. Desa Babakan Madang;
 9. Desa Bojong Koneng.

- b. Pusat Pemerintahan kecamatan berada di Desa Babakan Madang

- c. Batas Kecamatan sebagai berikut:
 - a. Sebelah Utara : Berbatasan dengan Kecamatan Citeureup
 - b. Sebelah Selatan : Berbatasan dengan Kecamatan Sukaraja

C. Sebelah

c. Sebelah Timur : Berbatasan dengan Kecamatan Sukamakmur

d. Sebelah Barat : Berbatasan dengan Kecamatan Cibinong

d. Luas wilayah kecamatan adalah 9.871 Ha atau 98,71 Km²

**LAMPIRAN VI PERATURAN DAERAH KABUPATEN BOGOR
NOMOR : 3 TAHUN 2003
TANGGAL : 29 APRIL 2003**

**WILAYAH KERJA, PUSAT PEMERINTAHAN,
BATAS DAN LUAS WILAYAH SERTA PETA
KECAMATAN JONGGOL**

a. Wilayah Kerja kecamatan, terdiri dari:

1. Desa Sukamaju;
2. Desa Simagalih;
3. Desa Singajaya;
4. Desa Sukasima;
5. Desa Sukanegara;
6. Desa Sukamanah;
7. Desa Weninggalih;
8. Desa Cibodas;
9. Desa Jonggol;
10. Desa Bendungan;
11. Desa Singasari;
12. Desa Balekambang;
13. Sukajaya;
14. Sukagalih.

b. Pusat Pemerintahan kecamatan berada di Desa Jonggol

c. Batas

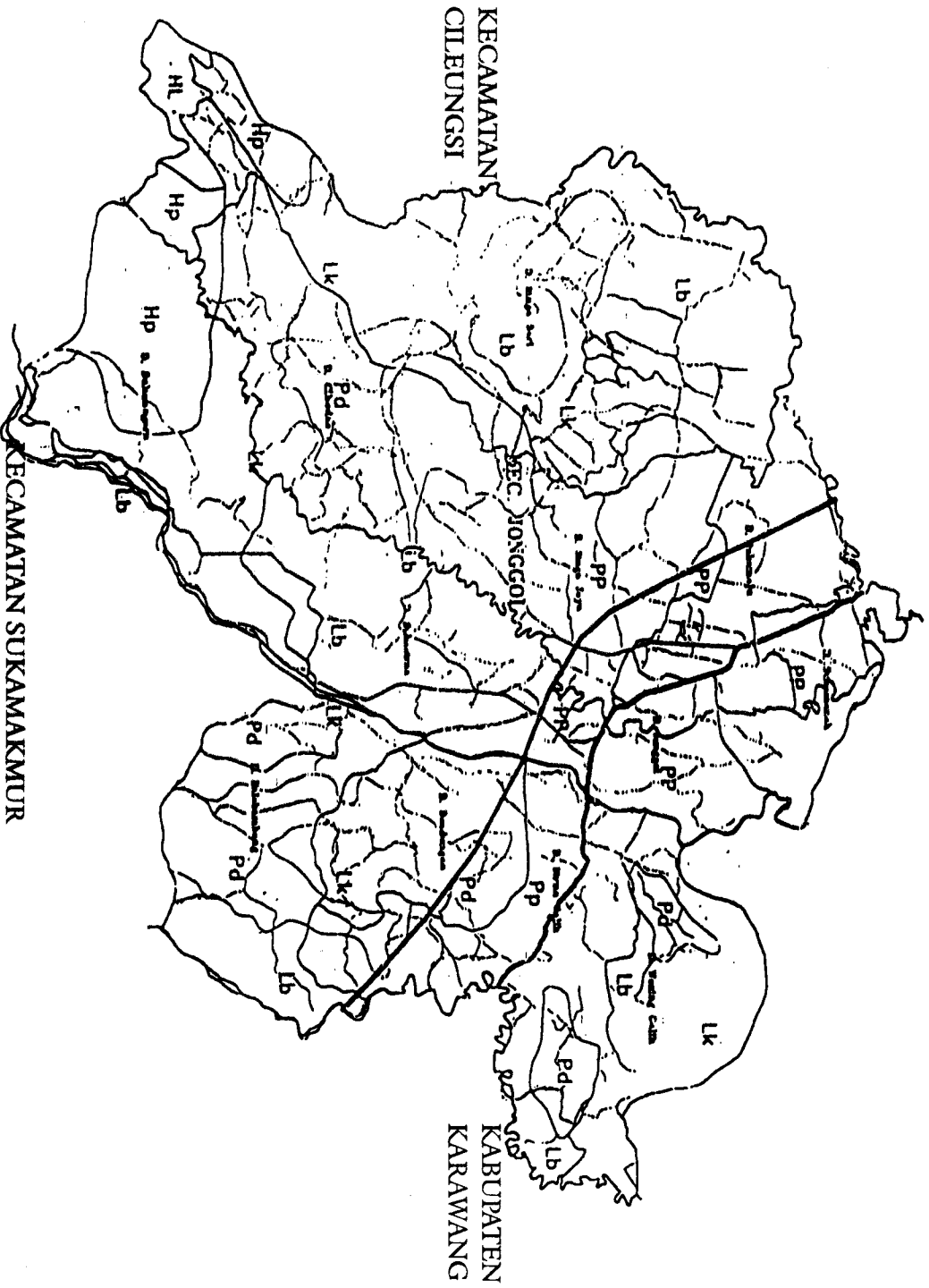
c. Batas Kecamatan sebagai berikut:

- a. Sebelah Utara : Berbatasan dengan Kabupaten Bekasi
- b. Sebelah Selatan : Berbatasan dengan Kecamatan Sukamakmur
- c. Sebelah Timur : Berbatasan dengan Kecamatan Cariu
- d. Sebelah Barat : Berbatasan dengan Kecamatan Cileungsi

d. Luas wilayah kecamatan adalah 12.686 Ha atau 126,86 Km²

VI. Kecamatan Jonggol

KABUPATEN BEKASI




PEMERINTAH KABUPATEN
BOGOR
PROVINSI JAWA BARAT

PETA ADMINISTRASI
KECAMATAN JONGGOL

- BATAS PROPINSI
- BATAS KABUPATEN
- BATAS KECAMATAN
- BATAS DESA
- JARINGAN LISTRIK
- JALAN TOL
- JALAN ARTERI PRIMER
- JALAN KOLEKTOR PRIMER I
- JALAN KOLEKTOR PRIMER II
- JALAN KOLEKTOR PRIMER III
- JALAN LOYAL
- JALAN SETPAK
- REL KERETA API
- RENCANA JALAN TOL
- RENCANA JARINGAN JALAN
- RENCANA REL KERETA API
- SUNGAI

SKALA 1 : 25.000



Bupati E

Ttd

AGUS UTAR

**LAMPIRAN VII PERATURAN DAERAH KABUPATEN BOGOR
NOMOR : 3 TAHUN 2003
TANGGAL : 29 APRIL 2003**

**WILAYAH KERJA, PUSAT PEMERINTAHAN,
BATAS DAN LUAS WILAYAH SERTA PETA
KECAMATAN CILEUNGSI**

a. Wilayah Kerja kecamatan, terdiri dari:

1. Desa Pasirangin;
2. Desa Mekarsari;
3. Desa Mampir;
4. Desa Dayeuh;
5. Desa Gandoang;
6. Desa Jatisari;
7. Desa Cileungsi Kidul;
8. Desa Cipeucang;
9. Desa Situsari;
10. Desa Cipenjo;
11. Desa Limusnunggal;
12. Desa Cileungsi.

b. Pusat Pemerintahan kecamatan berada di Desa Cileungsi

c. Batas

c. Batas Kecamatan sebagai berikut:

- a. Sebelah Utara : Berbatasan dengan Kabupaten Bekasi
- b. Sebelah Selatan : Berbatasan dengan Kecamatan Klapanunggal
- c. Sebelah Timur : Berbatasan dengan Kecamatan Jonggol
- d. Sebelah Barat : Berbatasan dengan Kecamatan Gunung Putri

d. Luas wilayah kecamatan adalah 7.378,639 Ha atau 73,78 Km²

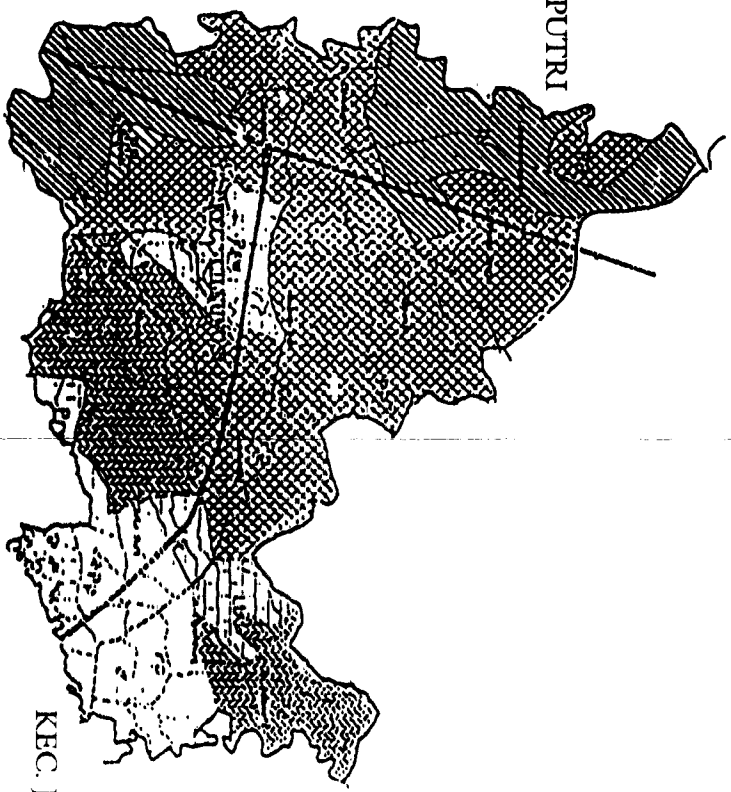
VII. Kecamatan Cileungsi

KABUPATEN BEKASI

KEC. GN. PUTRI

KEC. KLAPANUNGGAL

KEC. JONGGOL




PEMERINTAH KABUPATEN
BOGOR
PROVINSI JAWA BARAT

PETA ADMINISTRASI
KECAMATAN CILEUNGGI

- BATAS PROPINSI
- BATAS KABUPATEN
- BATAS KECAMATAN
- - - - - BATAS DESA
- JARINGAN LISTRIK
- JALAN TOL
- JALAN ARTERI PRIMER
- JALAN KOLEKTOR PRIMER I
- JALAN KOLEKTOR PRIMER II
- JALAN KOLEKTOR PRIMER III
- JALAN LOKAL
- JALAN SETIAPAK
- REL KERETA API
- RENCANA JALAN TOL
- RENCANA JARINGAN JALAN
- RENCANA REL KERETA API
- SUNGAI



SKALA 1 : 25 000



**LAMPIRAN VIII PERATURAN DAERAH KABUPATEN BOGOR
NOMOR : 3 TAHUN 2003
TANGGAL : 29 APRIL 2003**

**WILAYAH KERJA, PUSAT PEMERINTAHAN,
BATAS DAN LUAS WILAYAH SERTA PETA
KECAMATAN CARIU**

a. Wilayah Kerja kecamatan, terdiri dari:

1. Desa Karyamekar;
2. Desa Babakanraden;
3. Desa Cikutamahi;
4. Desa Kutamekar;
5. Desa Cariu;
6. Desa Mekarwangi;
7. Desa Bantarkuning;
8. Desa Sukajadi;
9. Desa Tegalpanjang;
10. Desa Cibatutiga.

b. Pusat Pemerintahan kecamatan berada di Desa Cariu

c. Batas Kecamatan sebagai berikut:

a. Sebelah Utara : Berbatasan dengan Kabupaten Bekasi

b. Sebelah

- b. Sebelah Selatan : Berbatasan dengan Kecamatan Tanjungsari
- c. Sebelah Timur : Berbatasan dengan Kabupaten Karawang
- d. Sebelah Barat : Berbatasan dengan Kecamatan Jonggol

d. Luas wilayah kecamatan adalah 7.366,12 Ha 73,66 Km²

**LAMPIRAN IX PERATURAN DAERAH KABUPATEN BOGOR
NOMOR : 3 TAHUN 2003
TANGGAL : 29 APRIL 2003**

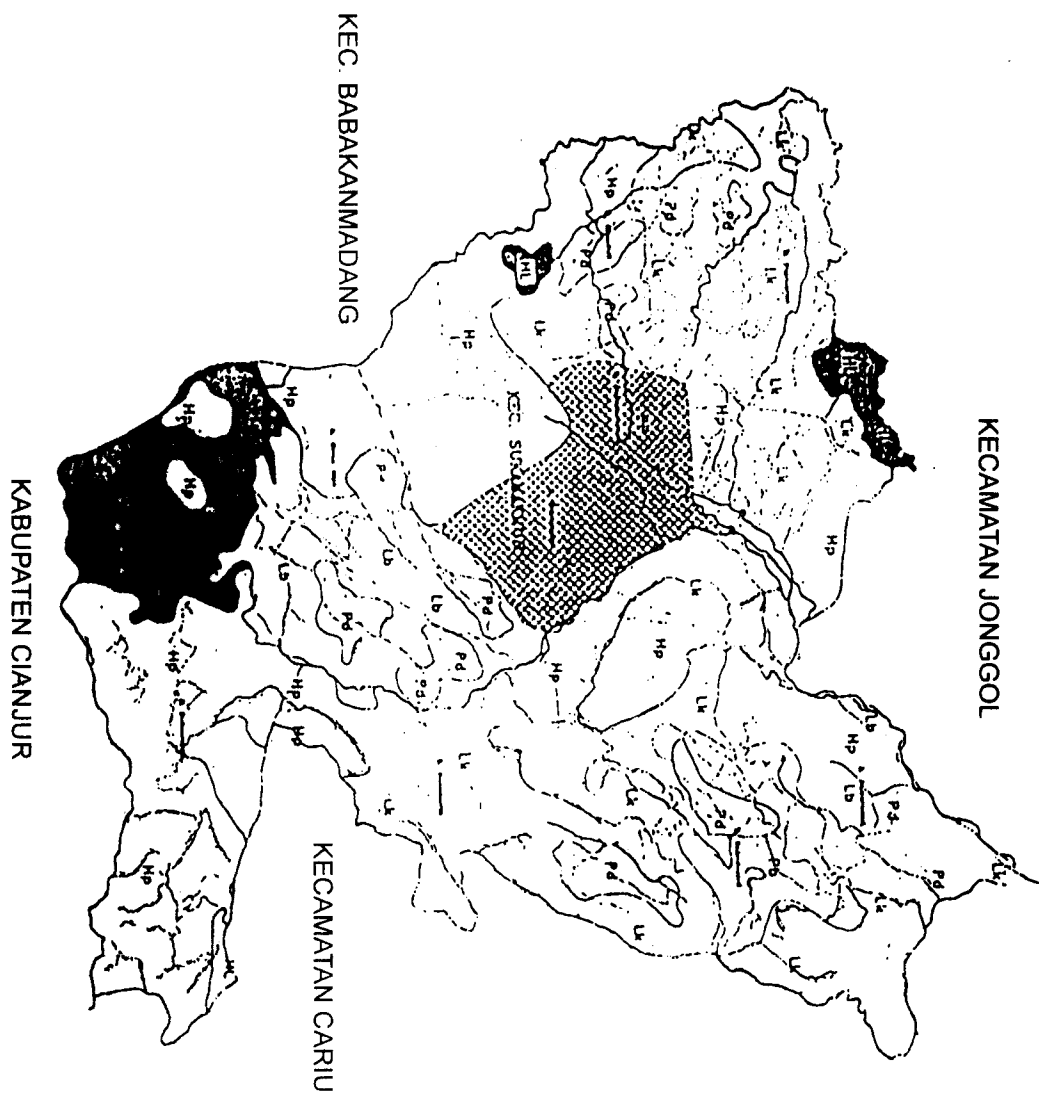
**WILAYAH KERJA, PUSAT PEMERINTAHAN,
BATAS DAN LUAS WILAYAH SERTA PETA
KECAMATAN SUKAMAKMUR**

- a. Wilayah Kerja kecamatan, terdiri dari:
1. Desa Wargajaya;
 2. Desa Pabuaran;
 3. Desa Sukadamai;
 4. Desa Sukawangi;
 5. Desa Cibadak;
 6. Desa Sukaesmi;
 7. Desa Sukamulya;
 8. Desa Sukaharja;
 9. Desa Simajaya;
 10. Desa Sukamakmur.
- b. Pusat Pemerintahan kecamatan berada di Desa Sukamakmur
- c. Batas Kecamatan sebagai berikut:
- a. Sebelah Utara : Berbatasan dengan Kecamatan Jonggol
- b. Sebelah

- b. Sebelah Selatan : Berbatasan dengan Kabupaten Cianjur
- c. Sebelah Timur : Berbatasan dengan Kecamatan Cariu
- d. Sebelah Barat : Berbatasan dengan Kecamatan Babakan Madang

d. Luas wilayah kecamatan adalah 12.678 Ha atau 126,78 Km²

IX. Kecamatan Sukamakmur




PEMERINTAH KABUPATEN
BOGOR
PROPINSI JAWA BARAT

PETA ADMINISTRASI
KECAMATAN SUKAMAKMUR

- BATAS PROPINSI
- BATAS KABUPATEN
- BATAS KECAMATAN
- BATAS DESA
- JARINGAN LISTRIK
- JALAN TOL
- JALAN ARTERI PRIMER
- JALAN KOLEKTOR PRIMER I
- JALAN KOLEKTOR PRIMER II
- JALAN KOLEKTOR PRIMER III
- JALAN LOYAL
- JALAN SETAPAK
- REL KERETA API
- RENCANA JALAN TOL
- RENCANA JARINGAN JALAN
- RENCANA REL KERETA API
- SUNGAI



SKALA 1 : 25 000



Bupati Bogor,

Ttd.

AGUS UTARA EFFENDI

**LAMPIRAN X PERATURAN DAERAH KABUPATEN BOGOR
NOMOR : 3 TAHUN 2003
TANGGAL : 29 APRIL 2003**

**WILAYAH KERJA, PUSAT PEMERINTAHAN,
BATAS DAN LUAS WILAYAH SERTA PETA
KECAMATAN PARUNG**

a. Wilayah Kerja kecamatan, terdiri dari:

1. Desa Parung;
2. Desa Iwul;
3. Desa Bojongsempu;
4. Desa Waru;
5. Desa Cogreg;
6. Desa Pamegarsari;
7. Desa Warujaya;
8. Desa Bojongindah;
9. Desa Jabonmekar.

b. Pusat Pemerintahan kecamatan berada di Desa Parung

c. Batas Kecamatan sebagai berikut:

- a. Sebelah Utara : Berbatasan dengan Kota Depok
- b. Sebelah Selatan : Berbatasan dengan Kecamatan Ciseeng

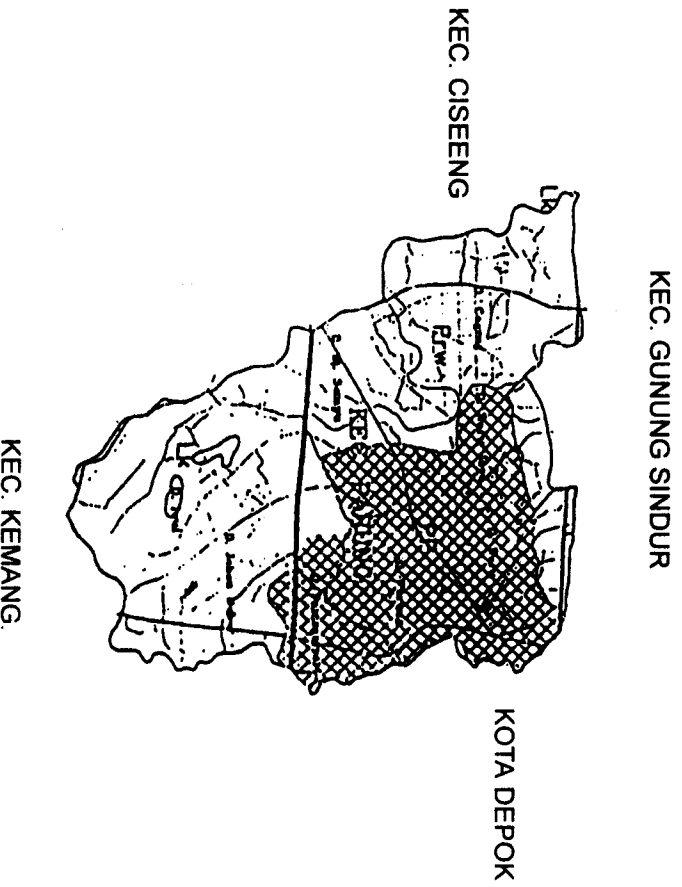
c. Sebelah

c. Sebelah Timur : Berbatasan dengan Kecamatan Kemang

d. Sebelah Barat : Berbatasan dengan Kecamatan Gunung Sindur

d. Luas wilayah kecamatan adalah 7.376,591 Ha atau 73,76 Km²

X. Kecamatan Parung



PEMERINTAH KABUPATEN
BOGOR
PROVINSI JAWA BARAT

PETA ADMINISTRASI
KECAMATAN PARUNG

- BATAS PROPINSI
- BATAS KABUPATEN
- BATAS KECAMATAN
- BATAS DESA
- JARINGAN LISTRIK
- JALAN TOL
- JALAN ARTERI PRIMER
- JALAN KOLEKTOR PRIMER I
- JALAN KOLEKTOR PRIMER II
- JALAN KOLEKTOR PRIMER III
- JALAN LOKAL
- JALAN SETANAK
- REL KERETA API
- RENCANA JALAN TOL
- RENCANA JARINGAN JALAN
- RENCANA REL KERETA API
- SUNGAI

SKALA 1 : 25 000



Bupati Bogor,

Ttd.

AGUS UTARA EFFENDI

**LAMPIRAN XI PERATURAN DAERAH KABUPATEN BOGOR
NOMOR : 3 TAHUN 2003
TANGGAL : 29 APRIL 2003**

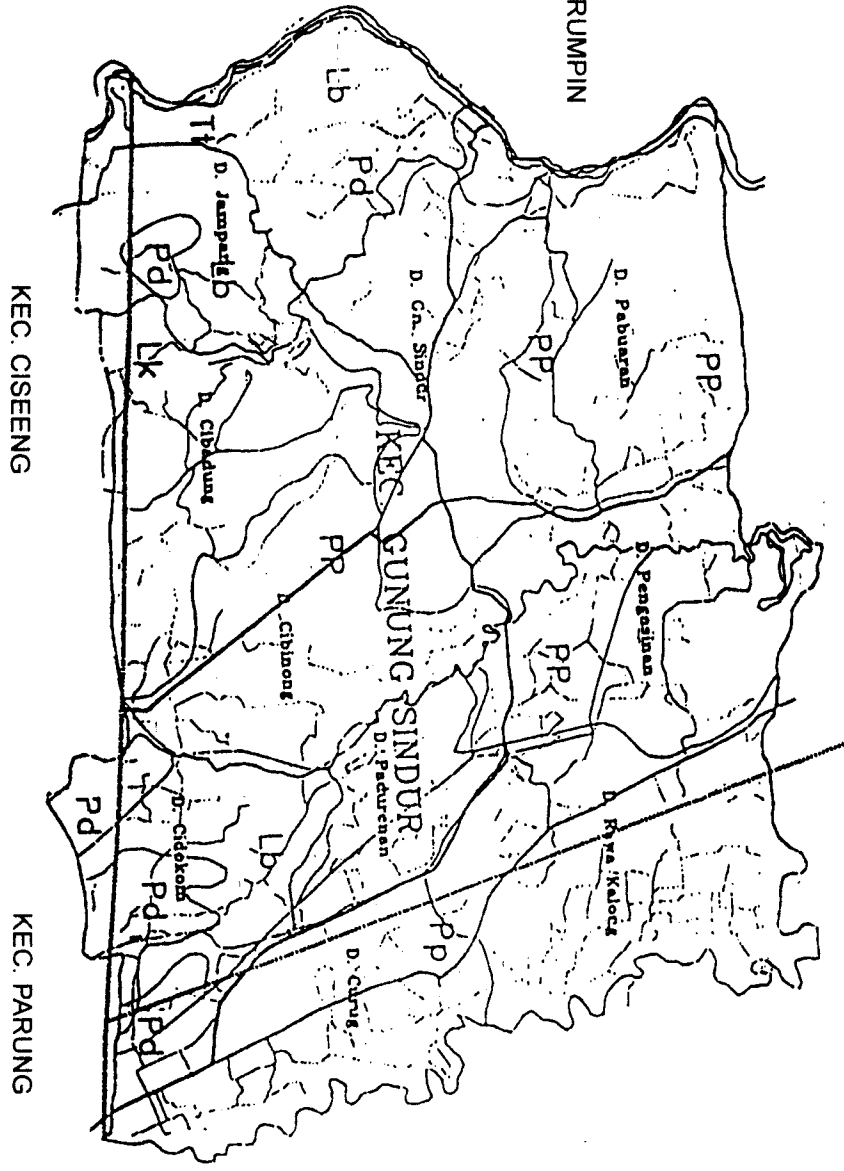
**WILAYAH KERJA, PUSAT PEMERINTAHAN,
BATAS DAN LUAS WILAYAH SERTA PETA
KECAMATAN GUNUNG SINDUR**

- a. Wilayah Kerja kecamatan, terdiri dari:
1. Desa Cidokom;
 2. Desa Padurenan;
 3. Desa Pengasinan;
 4. Desa Curug;
 5. Desa Gunungsindur;
 6. Desa Jampang;
 7. Desa Cibadung;
 8. Desa Cibinong;
 9. Desa Rawakalong;
 10. Desa Pabuaran.
- b. Pusat Pemerintahan kecamatan berada di Desa Gunung Sindur
- c. Batas Kecamatan sebagai berikut:
- a. Sebelah Utara : Berbatasan dengan Kabupaten Tangerang
 - b. Sebelah

- b. Sebelah Selatan : Berbatasan dengan Kecamatan Rumpin
 - c. Sebelah Timur : Berbatasan dengan Kecamatan Parung dan Ciseeng
 - d. Sebelah Barat : Berbatasan dengan Kabupaten Tangerang
- d. Luas wilayah kecamatan adalah 5.126 Ha atau 51,26 Km²

XI. Kecamatan Gunung Sindur

PROVINSI BANTEN.




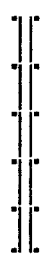
PEMERINTAH KABUPATEN
BOGOR
PROPINSI JAWA BARAT

PETA ADMINISTRASI
KECAMATAN GUNUNG SINDUR

- BATAS PROPINSI
- BATAS KABUPATEN
- BATAS KECAMATAN
- BATAS DESA
- JARINGAN LISTRIK
- JALAN TOL
- JALAN ARTERI PRIMER
- JALAN KOLEKTOR PRIMER I
- JALAN KOLEKTOR PRIMER II
- JALAN KOLEKTOR PRIMER III
- JALAN LOKAL
- JALAN SETPAK
- REL KERETA API
- RENCANA JALAN TOL
- RENCANA JARINGAN JALAN
- RENCANA REL KERETA API
- SUNGAI



SKALA 1 : 25 000



Bupati Bogor,

Ttd.

AGUS UTARA EFFENDI

**LAMPIRAN XII PERATURAN DAERAH KABUPATEN BOGOR
NOMOR : 3 TAHUN 2003
TANGGAL : 29 APRIL 2003**

**WILAYAH KERJA, PUSAT PEMERINTAHAN,
BATAS DAN LUAS WILAYAH SERTA PETA
KECAMATAN KEMANG**

- a. Wilayah Kerja kecamatan, terdiri dari:
1. Desa Bojong;
 2. Desa Parakanjaya;
 3. Desa Kemang;
 4. Desa Pabuaran;
 5. Desa Semplak Barat;
 6. Desa Atang Senjaya;
 7. Desa Jampang;
 8. Desa Pondok Udik;
 9. Desa Tegal.
- b. Pusat Pemerintahan kecamatan berada di Desa Kemang
- c. Batas Kecamatan sebagai berikut:
- | | |
|--------------------|--------------------------------------|
| a. Sebelah Utara | : Berbatasan dengan Kecamatan Parung |
| b. Sebelah Selatan | : Berbatasan dengan Kota Bogor |
| c. Sebelah | |

- c. Sebelah Timur : Berbatasan dengan Kecamatan Bojonggede
- d. Sebelah Barat : Berbatasan dengan Kecamatan Rancabungur

d. Luas wilayah kecamatan adalah 6.369,986 Ha atau 63,69 Km²

**LAMPIRAN XIII PERATURAN DAERAH KABUPATEN BOGOR
NOMOR : 3 TAHUN 2003
TANGGAL : 29 APRIL 2003**

**WILAYAH KERJA, PUSAT PEMERINTAHAN,
BATAS DAN LUAS WILAYAH SERTA PETA
KECAMATAN BOJONG GEDE**

a. Wilayah Kerja kecamatan, terdiri dari:

1. Desa Bojongbaru;
2. Desa Cimanggis;
3. Desa Susukan;
4. Desa Ragajaya;
5. Desa Kedungwaringin;
6. Desa Waringinjaya;
7. Desa Pabuaran;
8. Desa Rawapanjang;
9. Desa Bojonggede.

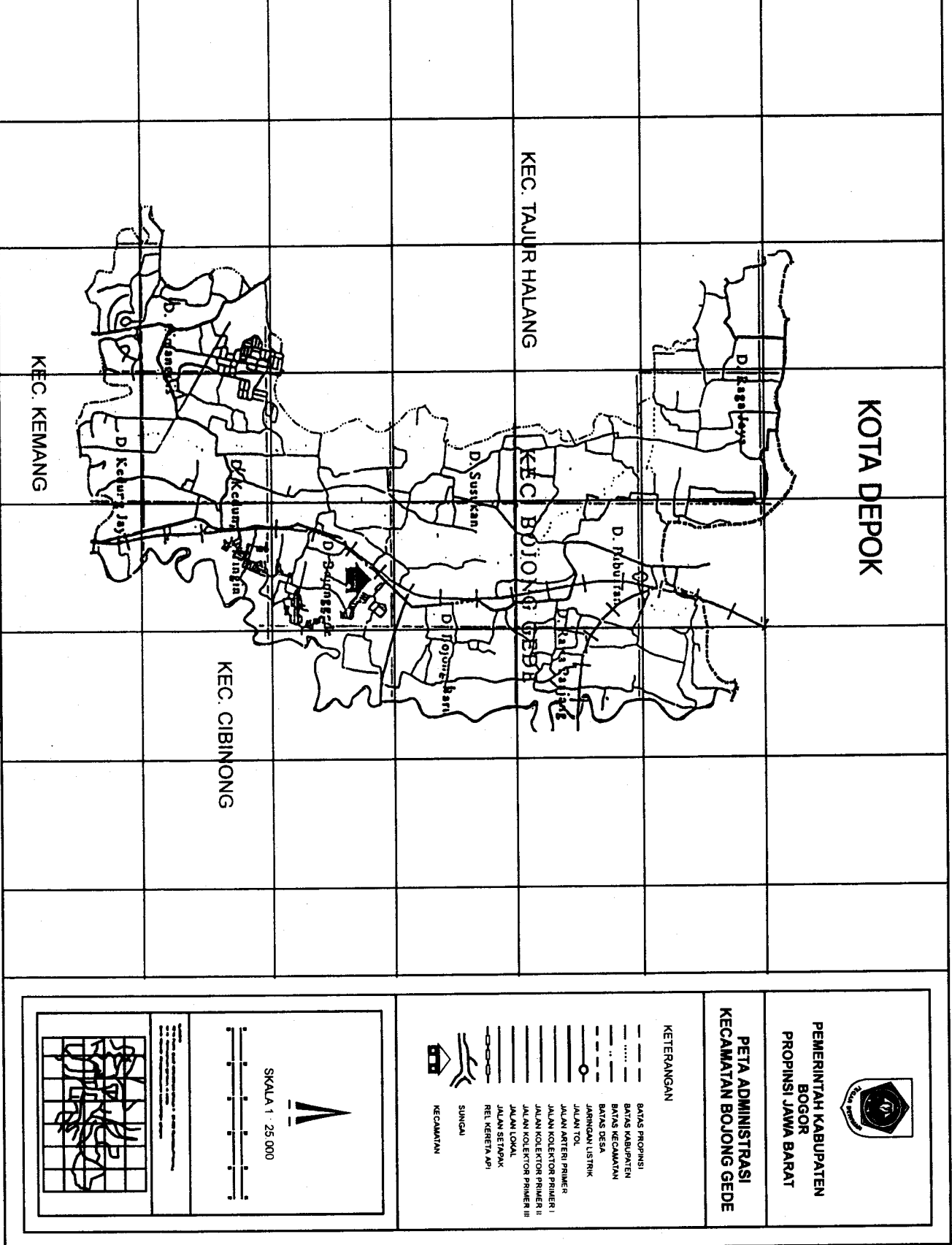
b. Pusat Pemerintahan kecamatan berada di Desa Bojonggede

c. Batas Kecamatan sebagai berikut:

- | | |
|--------------------|--------------------------------|
| a. Sebelah Utara | : Berbatasan dengan Kota Depok |
| b. Sebelah Selatan | : Berbatasan dengan Kota Bogor |

c. Sebelah

- c. Sebelah Timur : Berbatasan dengan Kecamatan Cibinong
 - d. Sebelah Barat : Berbatasan dengan Kecamatan Tajurhalang
- d. Luas wilayah kecamatan adalah 2.955,317 Ha atau 29,55 Km²




**PEMERINTAH KABUPATEN
BOGOR
PROPINSI JAWA BARAT**

**PETA ADMINISTRASI
KECAMATAN BOJONG GEDE**

KETERANGAN

- BATAS PROPINSI
- BATAS KABUPATEN
- BATAS KECAMATAN
- BATAS DESA
- JARINGAN LISTRIK
- JALAN TOL
- JALAN ARTERI PRIMER
- JALAN KOLEKTOR PRIMER I
- JALAN KOLEKTOR PRIMER II
- JALAN KOLEKTOR PRIMER III
- JALAN LOKAL
- JALAN SETAPAK
- REL KERETA API
- SUNGAI
- KECAMATAN

SKALA 1 : 25 000



Bupati Bogor,

Ttd.

AGUS UTARA EFFENDI

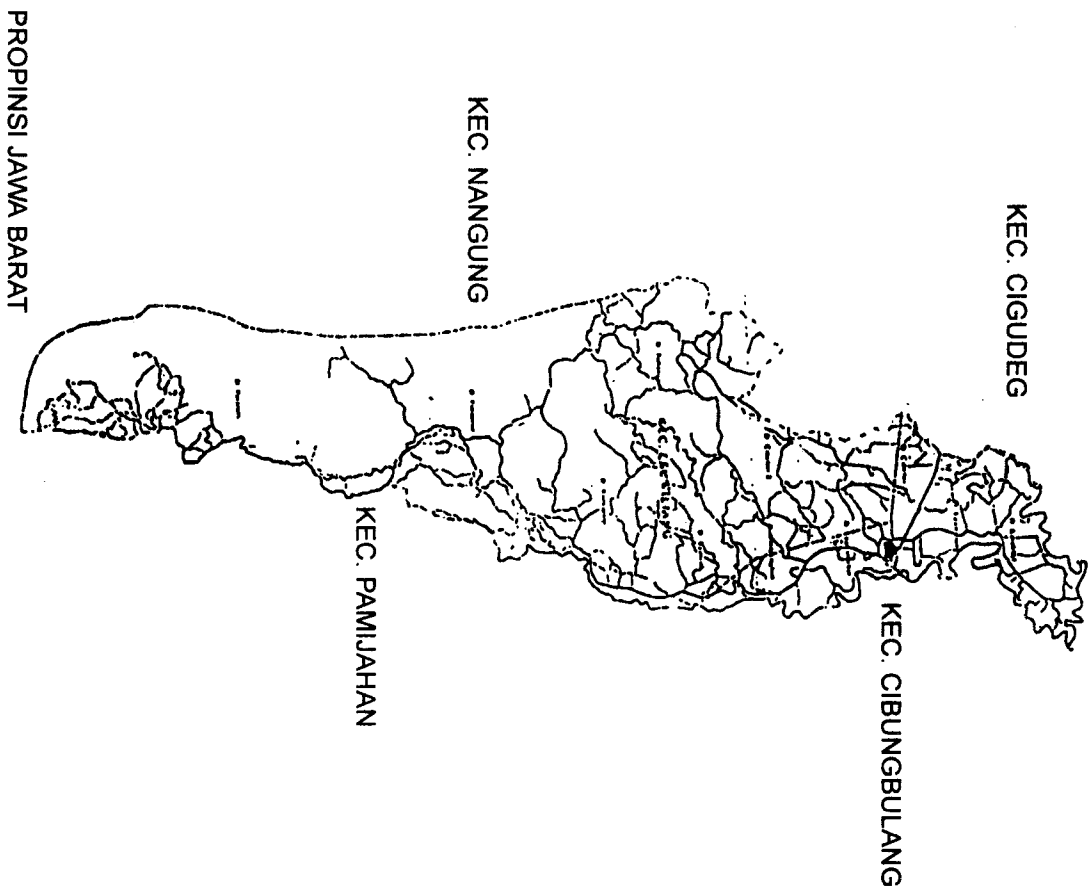
**LAMPIRAN XIV PERATURAN DAERAH KABUPATEN BOGOR
NOMOR : 3 TAHUN 2003
TANGGAL : 29 APRIL 2003**

**WILAYAH KERJA, PUSAT PEMERINTAHAN,
BATAS DAN LUAS WILAYAH SERTA PETA
KECAMATAN LEUWILIANG**

- a. Wilayah Kerja kecamatan, terdiri dari:
1. Desa Leuwiliang;
 2. Desa Purasari;
 3. Desa Karyasari;
 4. Desa Pabangbon;
 5. Desa Karacak;
 6. Desa Barengkok;
 7. Desa Leuwimekar;
 8. Desa Puraseda;
 9. Desa Cibeber I;
 10. Desa Cibeber II;
 11. Desa Karehkel.
- b. Pusat Pemerintahan kecamatan berada di Desa Leuwiliang
- c. Batas Kecamatan sebagai berikut:
- a. Sebelah Utara : Berbatasan dengan Kecamatan Rumpin
 - b. Sebelah

- b. Sebelah Selatan : Berbatasan dengan Kabupaten Sukabumi
 - c. Sebelah Timur : Berbatasan dengan Kecamatan Cibungbulang
 - d. Sebelah Barat : Berbatasan dengan Kecamatan Cigudeg
- d. Luas wilayah kecamatan adalah 6.177,121 Ha atau 61,77 Km²

XIV. Kecamatan Leuwiliang




PEMERINTAH KABUPATEN
BOGOR
PROPINSI JAWA BARAT

PETA ADMINISTRASI
KECAMATAN LEUWILANG

KETERANGAN

- BATAS PROPINSI
- BATAS KABUPATEN
- BATAS KECAMATAN
- - - - - BATAS DESA
- JARINGAN LISTRIK
- JALAN TOL
- JALAN ARTENI PRIMER
- JALAN KOLEKTOR PRIMER I
- JALAN KOLEKTOR PRIMER II
- JALAN KOLEKTOR PRIMER III
- JALAN LOKAL
- JALAN SETPAK
- REL KERETA API
- SUNGAI
- KECAMATAN

SKALA 1 : 25 000



Bupati Bogor,

Ttd.

AGUS UTARA EFFENDI

**LAMPIRAN XV PERATURAN DAERAH KABUPATEN BOGOR
NOMOR : 3 TAHUN 2003
TANGGAL : 29 APRIL 2003**

**WILAYAH KERJA, PUSAT PEMERINTAHAN,
BATAS DAN LUAS WILAYAH SERTA PETA
KECAMATAN CIAMPEA**

a. Wilayah Kerja kecamatan, terdiri dari:

1. Desa Ciampea;
2. Desa Cinangka;
3. Desa Cihideungudik;
4. Desa Bojongjengkol;
5. Desa Tegalwaru;
6. Desa Cibuntu;
7. Desa Cicadas;
8. Desa Cibadak;
9. Desa Bojongrangkas;
10. Desa Cihideunghilir;
11. Desa Cibanteng;
12. Desa Benteng;
13. Desa Ciampea Udik.

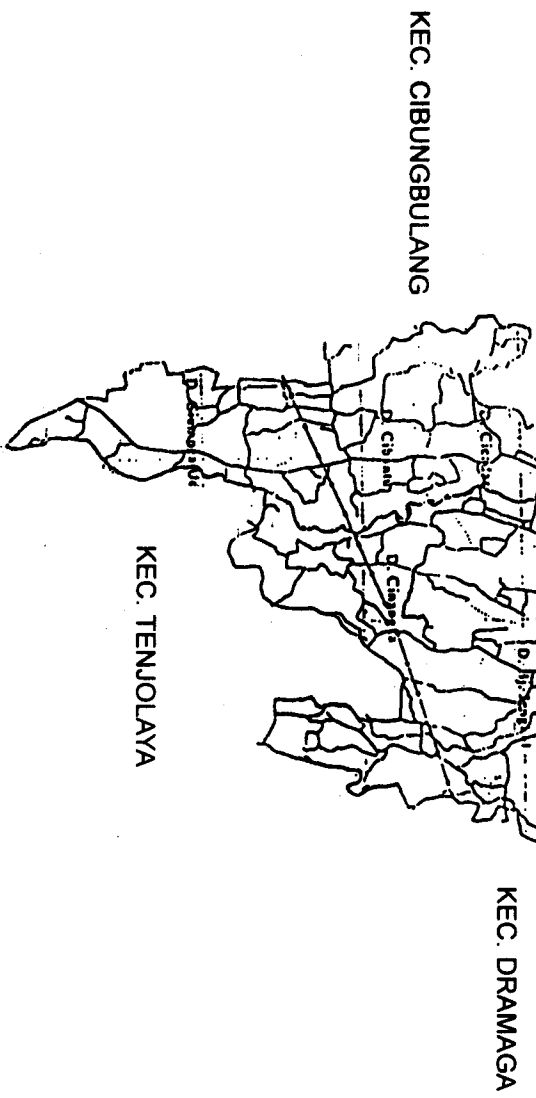
b. Pusat Pemerintahan kecamatan berada di Desa Bojongrangkas

c. Batas

- c. Batas Kecamatan sebagai berikut:
- a. Sebelah Utara : Berbatasan dengan Kecamatan Rancabungur
 - b. Sebelah Selatan : Berbatasan dengan Kecamatan Tenjolaya
 - c. Sebelah Timur : Berbatasan dengan Kecamatan Dramaga
 - d. Sebelah Barat : Berbatasan dengan Kecamatan Cibungbulang
- d. Luas wilayah kecamatan adalah 5.106,45 Ha atau 51,06 Km²

XV. Kecamatan Ciampea

KEC. RANCA BUNGUR




PEMERINTAH KABUPATEN
BOGOR
PROPINSI JAWA BARAT

PETA ADMINISTRASI
KECAMATAN CIAMPEA

KETERANGAN

- BATAS PROPINSI
- BATAS KABUPATEN
- BATAS KECAMATAN
- BATAS DESA
- JARINGAN LISTRIK
- JALAN TOL
- JALAN ARTENI PRIMER
- JALAN KOLEKTOR PRIMER I
- JALAN KOLEKTOR PRIMER II
- JALAN LOJAL
- JALAN SETIAK
- REL KERETA API
- SUNGAI
- KECAMATAN

SKALA 1 : 25.000



Bupati Bogor,

Ttd.

AGUS UTARA EFFENDI

**LAMPIRAN XVI PERATURAN DAERAH KABUPATEN BOGOR
NOMOR : 3 TAHUN 2003
TANGGAL : 29 APRIL 2003**

**WILAYAH KERJA, PUSAT PEMERINTAHAN,
BATAS DAN LUAS WILAYAH SERTA PETA
KECAMATAN CIBUNGBULANG**

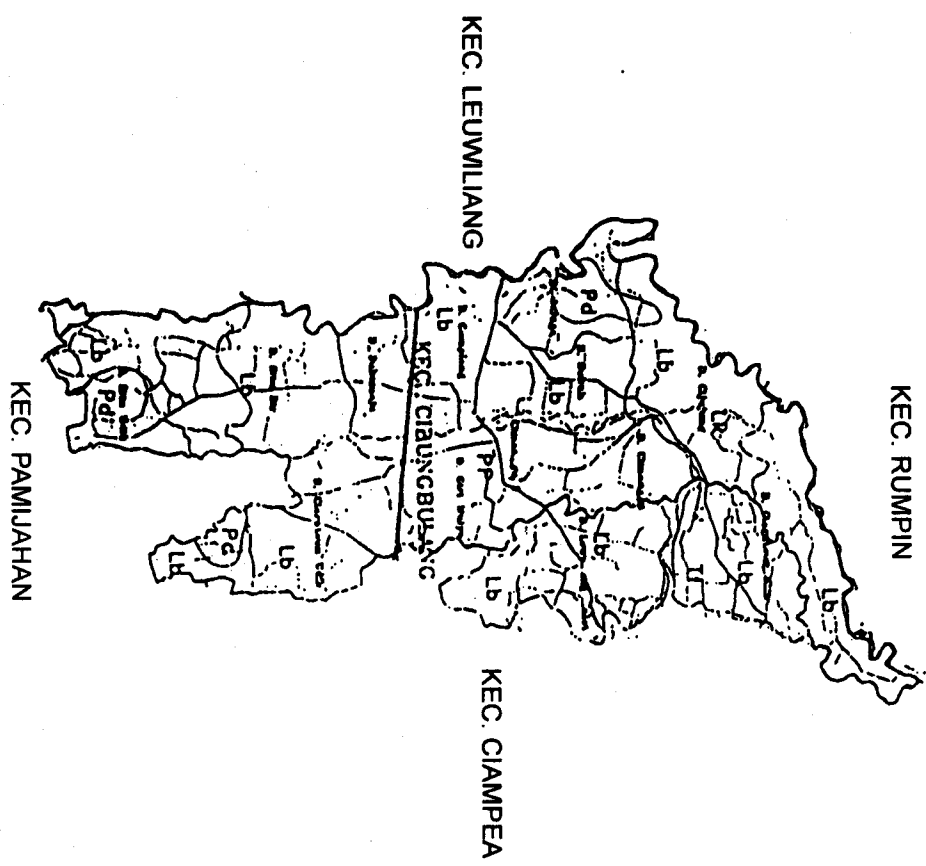
a. Wilayah Kerja kecamatan, terdiri dari:

1. Desa Situ Udik;
2. Desa Situ Ilir;
3. Desa Cemplang;
4. Desa Cibatok I;
5. Desa Ciaruteun Udik;
6. Desa Leuweungkolot;
7. Desa Cimanggu I;
8. Desa Cimanggu II;
9. Desa Dukuh;
10. Desa Cijujung;
11. Desa Ciaruteun Ilir;
12. Desa Cibatok II;
13. Desa Sukamaju;
14. Desa Galuga;
15. Desa Girmulya.

b. Pusat

- b. Pusat Pemerintahan kecamatan berada di Desa Cimanggu I
- c. Batas Kecamatan sebagai berikut:
 - a. Sebelah Utara : Berbatasan dengan Kecamatan Rumpin
 - b. Sebelah Selatan : Berbatasan dengan Kecamatan Pamijahan
 - c. Sebelah Timur : Berbatasan dengan Kecamatan Ciampea
 - d. Sebelah Barat : Berbatasan dengan Kecamatan Leuwiliang
- d. Luas wilayah kecamatan adalah 3.266,158 Ha atau 32,66 Km²

XVI. Kecamatan Cibungbulang




PEMERINTAH KABUPATEN
BOGOR
PROVINSI JAWA BARAT

PETA ADMINISTRASI
KECAMATAN CIBUNGBULANG

- BATAS PROVINSI
- BATAS KABUPATEN
- BATAS KECAMATAN
- BATAS DESA
- JARINGAN LISTRIK
- JALAN TOL
- JALAN ANTERI PRIMER
- JALAN KOLEKTOR PRIMER I
- JALAN KOLEKTOR PRIMER II
- JALAN KOLEKTOR PRIMER III
- JALAN LOKAL
- JALAN SETPAK
- REL KERETA API
- RENCANA JALAN TOL
- RENCANA JARINGAN JALAN
- RENCANA REL KERETA API
- SUNGAI



SKALA 1 : 25.000



Bupati Bogor,

Ttd.

AGUS UTARA EFFENDI

**LAMPIRAN XVII PERATURAN DAERAH KABUPATEN BOGOR
NOMOR : 3 TAHUN 2003
TANGGAL : 29 APRIL 2003**

**WILAYAH KERJA, PUSAT PEMERINTAHAN,
BATAS DAN LUAS WILAYAH SERTA PETA
KECAMATAN PAMIJAHAN**

a. Wilayah Kerja kecamatan, terdiri dari:

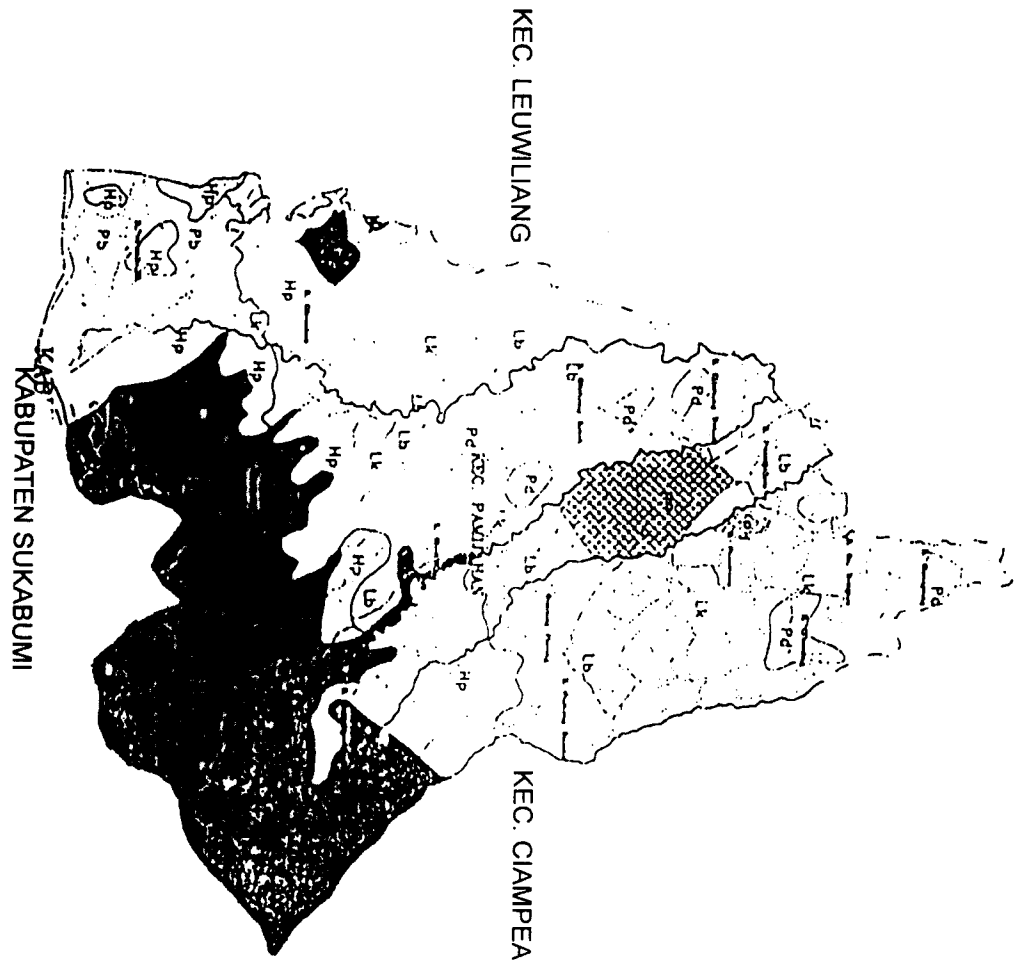
1. Desa Purwabakti;
2. Desa Cibunian;
3. Desa Cibitungwetan;
4. Desa Gunungmenyan;
5. Desa Gunungbunder II;
6. Desa Pasarean;
7. Desa Cimayang;
8. Desa Pamijahan;
9. Desa Cibening;
10. Desa Gunungbunder I;
11. Desa Cibitung Kulon;
12. Desa Gunung Picung;
13. Desa Ciasihan;
14. Desa Gunungsari;
15. Desa Ciasmara.

b. Pusat

- b. Pusat Pemerintahan kecamatan berada di Desa Gunungsari
- c. Batas Kecamatan sebagai berikut:
 - a. Sebelah Utara : Berbatasan dengan Kecamatan Cibungbulang
 - b. Sebelah Selatan : Berbatasan dengan Kabupaten Sukabumi
 - c. Sebelah Timur : Berbatasan dengan Kecamatan Ciampea
 - d. Sebelah Barat : Berbatasan dengan Kecamatan Leuwiliang
- d. Luas wilayah kecamatan adalah 8.088,286 Ha atau 80,88 Km²

XVII. Kecamatan Pamijahan

KEC. CIBUNGBULANG




PEMERINTAH KABUPATEN BOGOR
PROPINSI JAWA BARAT

PETA ADMINISTRASI
KECAMATAN PAMIJAHAN

- BATAS PROPINSI
- BATAS KABUPATEN
- BATAS KECAMATAN
- BATAS DESA
- JARINGAN LISTRIK
- JALAN TOL
- JALAN ARTERI PRIMER
- JALAN KOLEKTOR PRIMER I
- JALAN KOLEKTOR PRIMER II
- JALAN KOLEKTOR PRIMER III
- JALAN LOKAL
- JALAN SETPAK
- REL KERETA API
- RENCANA JALAN TOL
- RENCANA JARINGAN JALAN
- RENCANA REL KERETA API
- SUNGAI

SKALA 1 : 25 000



Bupati Bogor,

Ttd.

AGUS UTARA EFFENDI

**LAMPIRAN XVIII PERATURAN DAERAH KABUPATEN BOGOR
NOMOR : 3 TAHUN 2003
TANGGAL : 29 APRIL 2003**

**WILAYAH KERJA, PUSAT PEMERINTAHAN,
BATAS DAN LUAS WILAYAH SERTA PETA
KECAMATAN RUMPIN**

a. Wilayah Kerja kecamatan, terdiri dari:

1. Desa Rumpin;
2. Desa Leuwibatu;
3. Desa Cidokom;
4. Desa Gobang;
5. Desa Cibodas;
6. Desa Rabak;
7. Desa Kampuungsawah;
8. Desa Cipinang;
9. Desa Sukasari;
10. Desa Tamansari;
11. Desa Kertajaya;
12. Desa Sukamulya;
13. Desa Mekarsari.

b. Pusat Pemerintahan kecamatan berada di Desa Rumpin

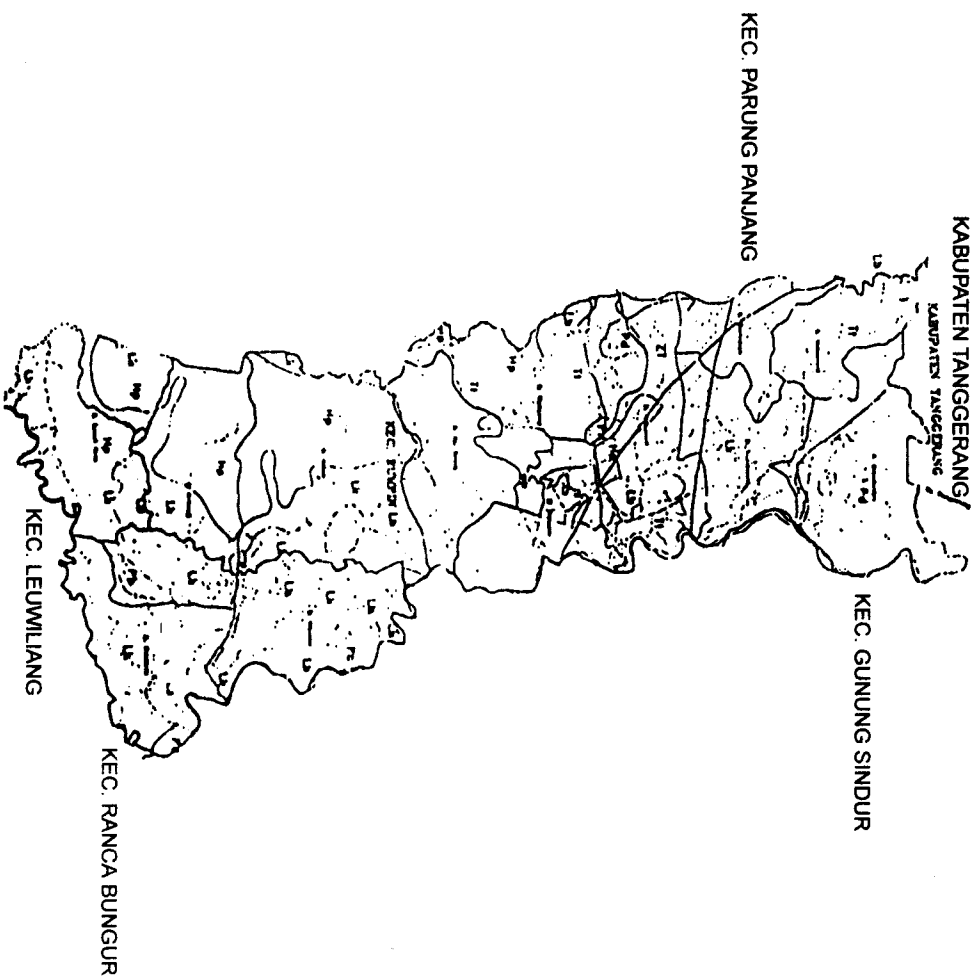
c. Batas

c. Batas Kecamatan sebagai berikut:

- a. Sebelah Utara : Berbatasan dengan Kabupaten Tangerang
- b. Sebelah Selatan : Berbatasan dengan Kecamatan Leuwiliang
- c. Sebelah Timur : Berbatasan dengan Kecamatan Ciseeng dan Rancabungur
- d. Sebelah Barat : Berbatasan dengan Kecamatan Pr.Panjang dan Cigudeg

d. Luas wilayah kecamatan adalah 11.100,77 Ha atau 111,00 Km²

XVIII. Kecamatan Rumpin



**PEMERINTAH KABUPATEN
BOGOR
PROPINSI JAWA BARAT**

**PETA ADMINISTRASI
KECAMATAN RUMPIN**

- BATAS PROPINSI
- BATAS KABUPATEN
- BATAS KECAMATAN
- BATAS DESA
- JARINGAN LISTRIK
- JALAN TOL
- JALAN ARTERI PRIMER
- JALAN KOLEKTOR PRIMER I
- JALAN KOLEKTOR PRIMER II
- JALAN KOLEKTOR PRIMER III
- JALAN LOKAL
- JALAN SETPAK
- REL KERETA API
- RENCANA JALAN TOL
- RENCANA JARINGAN JALAN
- RENCANA REL KERETA API
- SUNGAI

SKALA 1 : 25.000



Bupati Bogor,

Ttd.

AGUS UTARA EFFENDI

**LAMPIRAN XIX PERATURAN DAERAH KABUPATEN BOGOR
NOMOR : 3 TAHUN 2003
TANGGAL : 29 APRIL 2003**

**WILAYAH KERJA, PUSAT PEMERINTAHAN,
BATAS DAN LUAS WILAYAH SERTA PETA
KECAMATAN JASINGA**

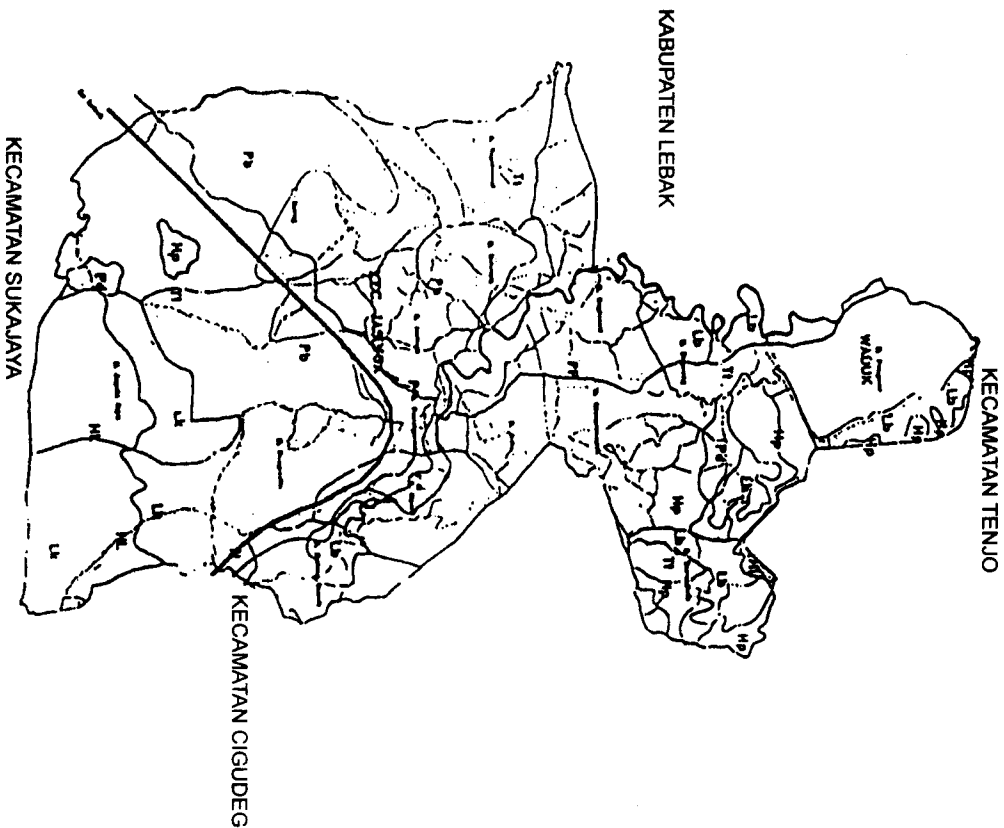
a. Wilayah Kerja kecamatan, terdiri dari:

1. Desa Curug;
2. Desa Pangradin;
3. Desa Kalongsawah;
4. Desa Sipak;
5. Desa Jasinga;
6. Desa Koleang;
7. Desa Cikopomayak;
8. Desa Setu;
9. Desa Barengkok;
10. Desa Bagoang;
11. Desa Pangaur;
12. Desa Pamagersari;
13. Desa Jugalajaya;
14. Desa Tegalwangi;
15. Desa Neglasari.

b. Pusat

- b. Pusat Pemerintahan kecamatan berada di Desa Jasinga
- c. Batas Kecamatan sebagai berikut:
 - a. Sebelah Utara : Berbatasan dengan Kecamatan Tenjo
 - b. Sebelah Selatan : Berbatasan dengan Kecamatan Sukajaya
 - c. Sebelah Timur : Berbatasan dengan Kecamatan Cigudeg
 - d. Sebelah Barat : Berbatasan dengan Kabupaten Lebak
- d. Luas wilayah kecamatan adalah 20.806.500 Ha atau 208,06 Km²

XIX. Kecamatan Jasinga



PEMERINTAH KABUPATEN
BOGOR
PROPINSI JAWA BARAT

PETA ADMINISTRASI
KECAMATAN JASINGA

- BATAS PROPINSI
- BATAS KABUPATEN
- BATAS KECAMATAN
- BATAS DESA
- JARINGAN LISTRIK
- JALAN TOL
- JALAN ARTERI PRIMER
- JALAN KOLEKTOR PRIMER I
- JALAN KOLEKTOR PRIMER II
- JALAN KOLEKTOR PRIMER III
- JALAN TOL
- JALAN LOKAL
- JALAN SETPAK
- REL KERETA API
- RENCANA JALAN TOL
- RENCANA JARINGAN JALAN
- RENCANA REL KERETA API
- SUNGAI



SKALA 1 : 25 000



Bupati Bogor,

Ttd.

AGUS UTARA EFFENDI

**LAMPIRAN XX PERATURAN DAERAH KABUPATEN BOGOR
NOMOR : 3 TAHUN 2003
TANGGAL : 29 APRIL 2003**

**WILAYAH KERJA, PUSAT PEMERINTAHAN,
BATAS DAN LUAS WILAYAH SERTA PETA
KECAMATAN PARUNG PANJANG**

a. Wilayah Kerja kecamatan, terdiri dari:

1. Desa Jagabaya;
2. Desa Gorowong;
3. Desa Dago;
4. Desa Pingku;
5. Desa Cikuda;
6. Desa Parungpanjang;
7. Desa Lumpang;
8. Desa Cibunar;
9. Desa Jagabita;
10. Desa Gintungcilejet;
11. Desa Kabasiran.

b. Pusat Pemerintahan kecamatan berada di Desa Parung Panjang.

c. Batas

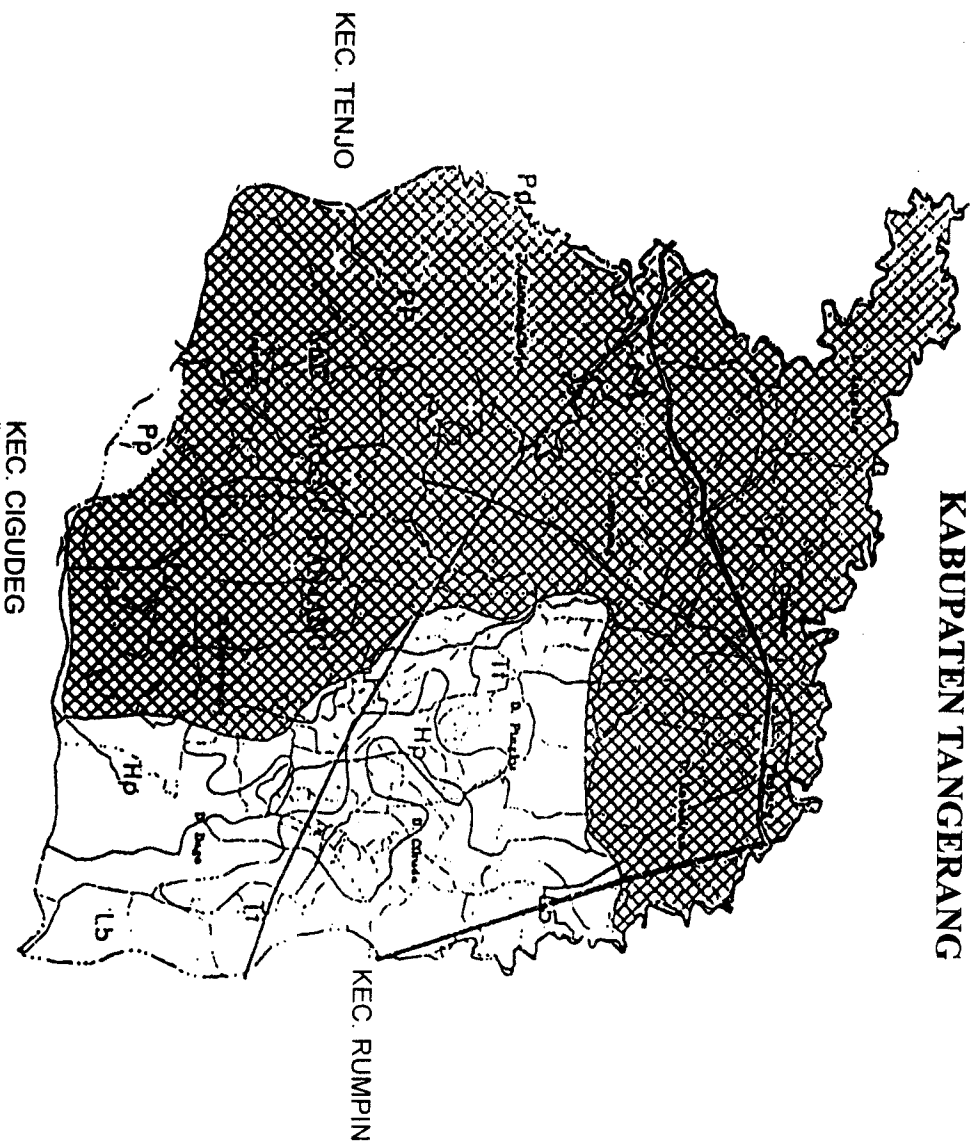
c. Batas Kecamatan sebagai berikut:

- a. Sebelah Utara : Berbatasan dengan Kabupaten Tangerang
- b. Sebelah Selatan : Berbatasan dengan Kecamatan Cigudeg
- c. Sebelah Timur : Berbatasan dengan Kecamatan Rumpin
- d. Sebelah Barat : Berbatasan dengan Kecamatan Tenjo.

d. Luas wilayah kecamatan adalah 6.259,433 Ha atau 62,89 Km².

XX. Kecamatan Parung Panjang

KABUPATEN TANGERANG


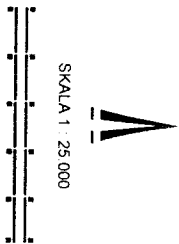


PEMERINTAH KABUPATEN
BOGOR
PROVINSI JAWA BARAT

PETA ADMINISTRASI KECAMATAN PARUNG PANJANG

- BATAS PROPINSI
- BATAS KABUPATEN
- - - - - BATAS KECAMATAN
- BATAS DESA
- JARINGAN LISTRIK
- JALAN TOL
- JALAN ARTERI PRIMER
- JALAN KOLEKTOR PRIMER I
- JALAN KOLEKTOR PRIMER II
- JALAN KOLEKTOR PRIMER III
- JALAN LOKAL
- JALAN SETPAK
- REL KERETA API
- RENCANA JALAN TOL
- RENCANA JARINGAN JALAN
- RENCANA REL KERETA API
- SUNGAI

SKALA 1 : 25 000



Bupati Bogor,

Ttd.

AGUS UTARA EFFENDI

**LAMPIRAN XXI PERATURAN DAERAH KABUPATEN BOGOR
NOMOR : 3 TAHUN 2003
TANGGAL : 29 APRIL 2003**

**WILAYAH KERJA, PUSAT PEMERINTAHAN,
BATAS DAN LUAS WILAYAH SERTA PETA
KECAMATAN NANGGUNG**

a. Wilayah Kerja kecamatan, terdiri dari:

1. Desa Malasari;
2. Desa Curugbitung;
3. Desa Cisarua;
4. Desa Bantarkaret;
5. Desa Hambaro;
6. Desa Kalongliud;
7. Desa Nanggung;
8. Desa Parakanmuncang;
9. Desa Pangkaljaya;
10. Desa Sukaluyu.

b. Pusat Pemerintahan kecamatan berada di Desa Parakanmuncang

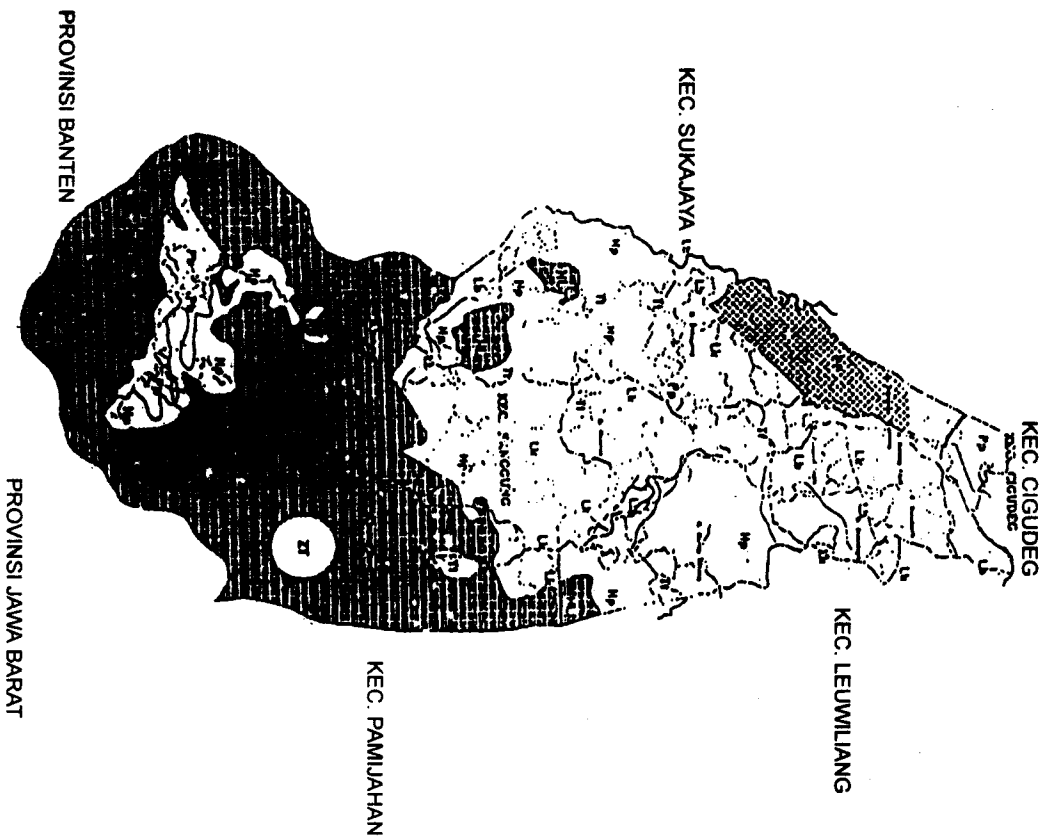
c. Batas

c. Batas Kecamatan sebagai berikut:

- a. Sebelah Utara : Berbatasan dengan Kecamatan Cigudeg
- b. Sebelah Selatan : Berbatasan dengan Kabupaten Sukabumi
- c. Sebelah Timur : Berbatasan dengan Kecamatan Pamijahan dan Leuwiliang
- d. Sebelah Barat : Berbatasan dengan Kecamatan Sukajaya.

d. Luas wilayah kecamatan adalah 13.525,248 Ha atau 135,25 Km².

XI. Kecamatan Nanggung


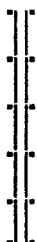


PEMERINTAH KABUPATEN
BOGOR
PROVINSI JAWA BARAT

PETA ADMINISTRASI
KECAMATAN NANGGUNG

- BATAS PROVINSI
- BATAS KABUPATEN
- BATAS WILAYAH
- BATAS DESA
- JARINGAN ULTRIK
- JALAN TOL
- JALAN ARTERI PRIMER
- JALAN KOLEKTOR PRIMER I
- JALAN KOLEKTOR PRIMER II
- JALAN KOLEKTOR PRIMER III
- JALAN LOKAL
- JALAN SETAPAK
- REL KERETA API
- RENCANA JALAN TOL
- RENCANA JARINGAN JALAN
- RENCANA REL KERETA API
- SUNGAI

SKALA 1 : 25.000



Bupati Bogor,

Ttd.

AGUS UTARA EFFENDI

**LAMPIRAN XXII PERATURAN DAERAH KABUPATEN BOGOR
NOMOR : 3 TAHUN 2003
TANGGAL : 29 APRIL 2003**

**WILAYAH KERJA, PUSAT PEMERINTAHAN,
BATAS DAN LUAS WILAYAH SERTA PETA
KECAMATAN CIGUDEG**

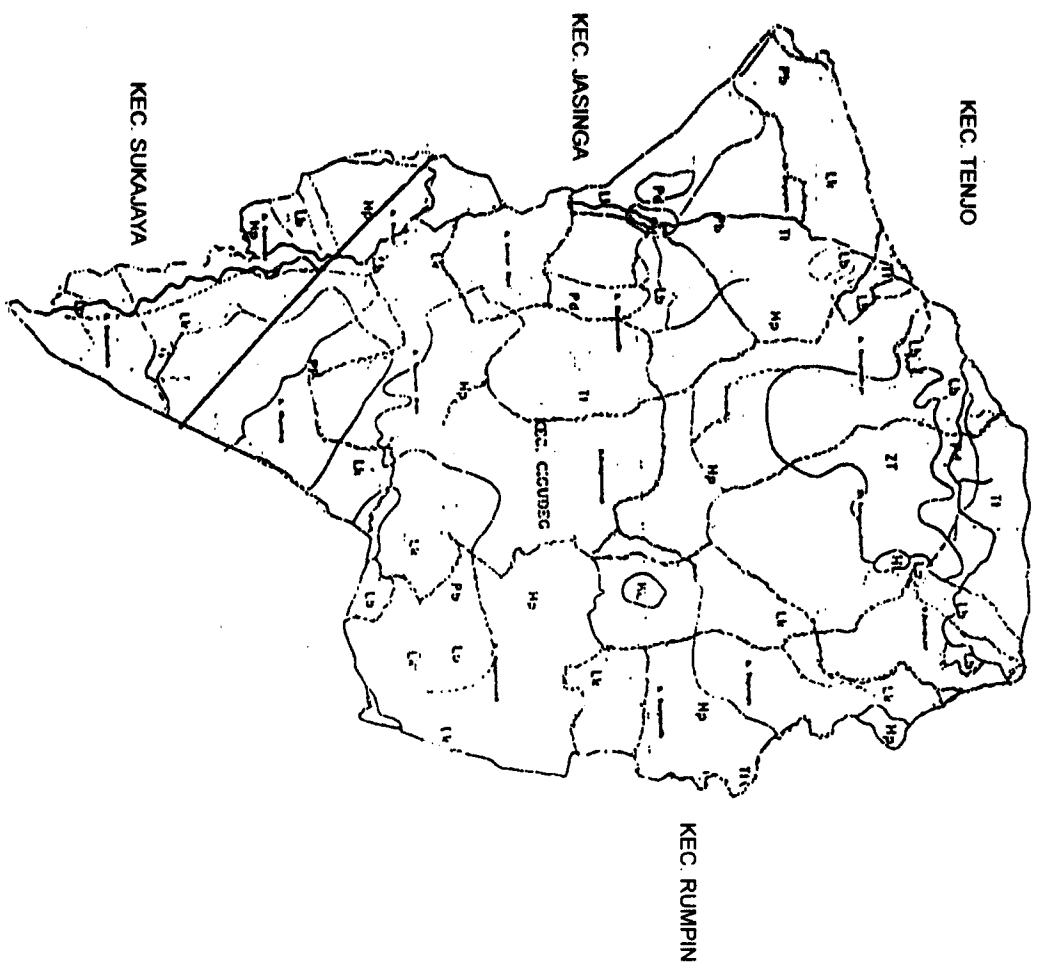
a. Wilayah Kerja kecamatan, terdiri dari:

1. Desa Sukamaju;
2. Desa Cigudeg;
3. Desa Bunar;
4. Desa Banyuresmi;
5. Desa Cintamanik;
6. Desa Argapura;
7. Desa Bangunjaya;
8. Desa Rengasjajar;
9. Desa Batujajar;
10. Desa Wargajaya;
11. Desa Sukaraksa;
12. Desa Banyuwangi;
13. Desa Banyuasih;
14. Desa Mekarjaya;
15. Desa Tegallega.

b. Pusat

- b. Pusat Pemerintahan kecamatan berada di Desa Cigudeg
- c. Batas Kecamatan sebagai berikut:
 - a. Sebelah Utara : Berbatasan dengan Kecamatan Rumpin
 - b. Sebelah Selatan : Berbatasan dengan Kecamatan Jasinga dan Sukajaya
 - c. Sebelah Timur : Berbatasan dengan Kecamatan Nanggung
 - d. Sebelah Barat : Berbatasan dengan Kecamatan Jasinga
- d. Luas wilayah kecamatan adalah 15.889,971 Ha atau 158,89 Km²

XXII. Kecamatan Cigudeg




PEMERINTAH KABUPATEN
BOGOR
PROVINSI JAWA BARAT

PETA ADMINISTRASI
KECAMATAN CIGUDEG

- BATAS PROPINSI
- BATAS KABUPATEN
- BATAS KECAMATAN
- BATAS DESA
- JARINGAN LISTRIK
- JALAN TOL
- JALAN ARTERI PRIMER
- JALAN KOLEKTOR PRIMER I
- JALAN KOLEKTOR PRIMER II
- JALAN KOLEKTOR PRIMER III
- JALAN LOKAL
- JALAN SETPAK
- REL KERETA API
- RENCANA JALAN TOL
- RENCANA JARINGAN JALAN
- RENCANA REL KERETA API
- SUNGAI



SKALA 1 : 25 000



Bupati Bogor,

Ttd.

AGUS UTARA EFFENDI

**LAMPIRAN XXIII PERATURAN DAERAH KABUPATEN BOGOR
NOMOR : 3 TAHUN 2003
TANGGAL : 29 APRIL 2003**

**WILAYAH KERJA, PUSAT PEMERINTAHAN,
BATAS DAN LUAS WILAYAH SERTA PETA
KECAMATAN TENJO**

a. Wilayah Kerja kecamatan, terdiri dari:

1. Desa Tapos;
2. Desa Ciomas;
3. Desa Batok;
4. Desa Babakan;
5. Desa Tenjo;
6. Desa Cilaku;
7. Desa Singabraja;
8. Desa Singabangsa;
9. Desa Bojong.

b. Pusat Pemerintahan kecamatan berada di Desa Singabraja

c. Batas Kecamatan sebagai berikut:

- a. Sebelah Utara : Berbatasan dengan Kabupaten Tangerang
- b. Sebelah Selatan : Berbatasan dengan Kecamatan Jasinga

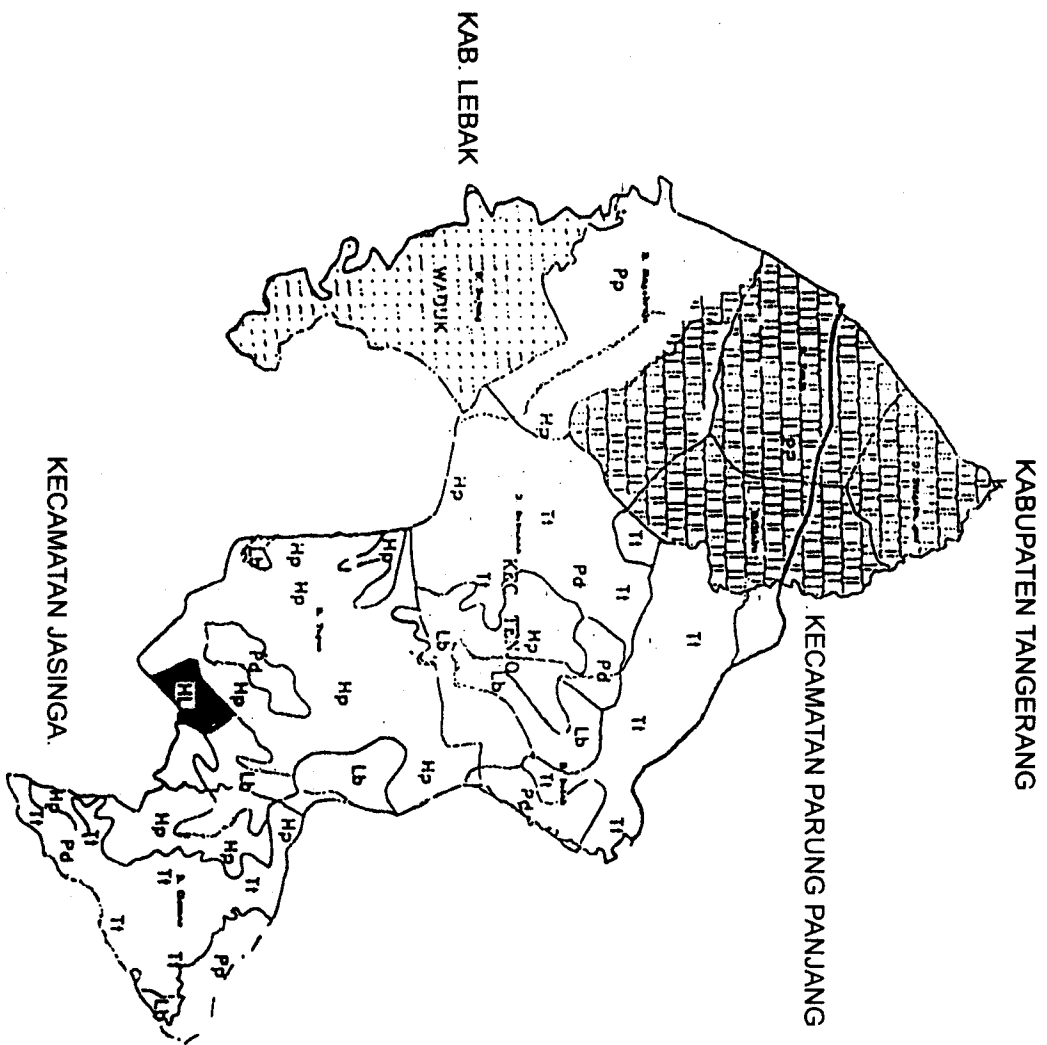
c. Sebelah

c. Sebelah Timur : Berbatasan dengan Kecamatan Parung Panjang

d. Sebelah Barat : Berbatasan dengan Kabupaten Lebak.

d. Luas wilayah kecamatan adalah 6.444,763 Ha atau 64,44 Km².

XXIII. Kecamatan Tenjo




PEMERINTAH KABUPATEN
BOGOR
PROVINSI JAWA BARAT

PETA ADMINISTRASI
KECAMATAN TENJO

- BATAS PROPINSI
- BATAS KABUPATEN
- BATAS KECAMATAN
- BATAS DESA
- JARINGAN LISTRIK
- JALAN TOL
- JALAN ARTERI PRIMER
- JALAN KOLEKTOR PRIMER I
- JALAN KOLEKTOR PRIMER II
- JALAN KOLEKTOR PRIMER III
- JALAN LOKAL
- JALAN SEMPAK
- REL KERETA API
- RENCANA JALAN TOL
- RENCANA JARINGAN JALAN
- RENCANA REL KERETA API
- SUNGAI

SKALA 1 : 25 000



Bupati Bogor,

Ttd.

AGUS UTARA EFFENDI

**LAMPIRAN XXIV PERATURAN DAERAH KABUPATEN BOGOR
NOMOR : 3 TAHUN 2003
TANGGAL : 29 APRIL 2003**

**WILAYAH KERJA, PUSAT PEMERINTAHAN,
BATAS DAN LUAS WILAYAH SERTA PETA
KECAMATAN CIAWI**

a. Wilayah Kerja kecamatan, terdiri dari:

1. Desa Cileungsi;
2. Desa Citapen;
3. Desa Cibedug;
4. Desa Jambuluwuk;
5. Desa Bantarsari;
6. Desa Teluk Pinang;
7. Desa Banjar Waru;
8. Desa Bendungan;
9. Desa Pandan Sari;
10. Desa Bojong Murni;
11. Desa Banjar Wangi;
12. Desa Ciawi;
13. Desa Bitungsari.

b. Pusat Pemerintahan kecamatan berada di Desa Ciawi.

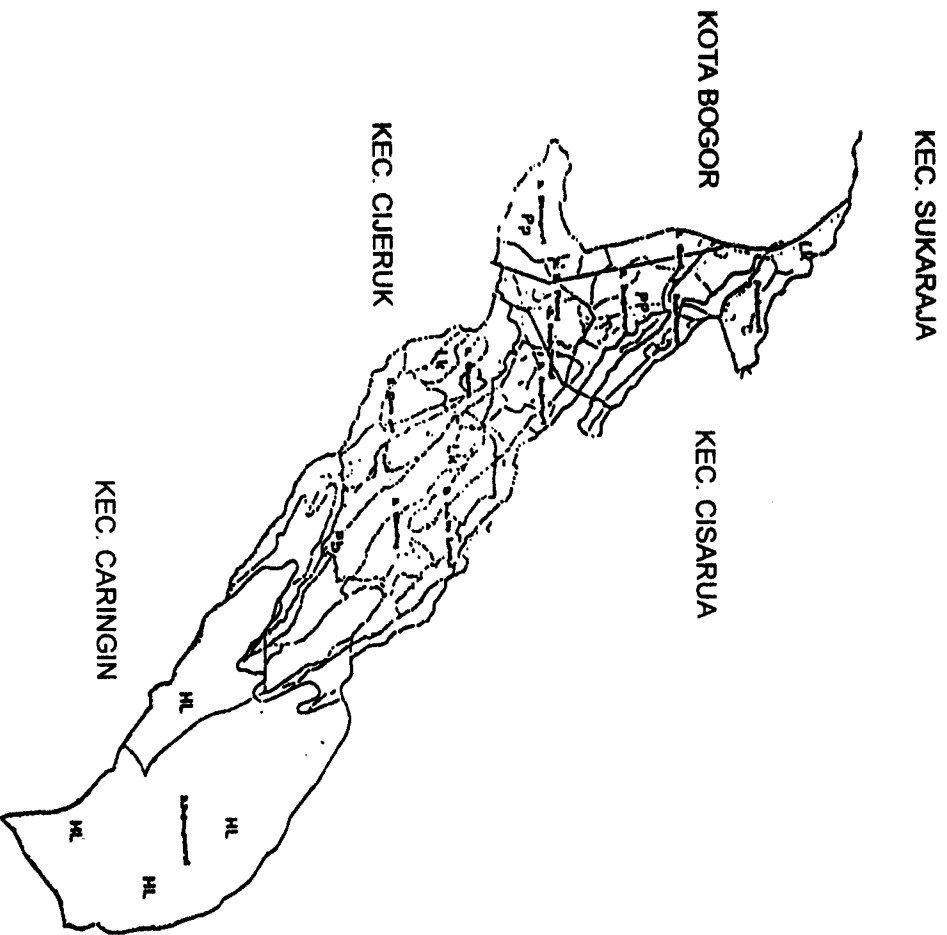
c. Batas

c. Batas Kecamatan sebagai berikut:

- a. Sebelah Utara : Berbatasan dengan Kecamatan Sukaraja
- b. Sebelah Selatan : Berbatasan dengan Kecamatan Caringin
- c. Sebelah Timur : Berbatasan dengan Kecamatan Megamendung
- d. Sebelah Barat : Berbatasan dengan Kota Bogor

d. Luas wilayah kecamatan adalah 2.581 Ha atau 25,81 Km².

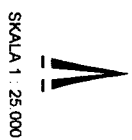
XXIV. Kecamatan Ciawi




PEMERINTAH KABUPATEN
BOGOR
PROVINSI JAWA BARAT

PETA ADMINISTRASI
KECAMATAN CIAWI

- BATAS PROVINSI
- BATAS KABUPATEN
- BATAS KECAMATAN
- BATAS DESA
- JARINGAN LISTRIK
- JALAN TOL
- JALAN ARTERI PRIMER
- JALAN KOLEKTOR PRIMER I
- JALAN KOLEKTOR PRIMER II
- JALAN KOLEKTOR PRIMER III
- JALAN LOKAL
- JALAN SETPAK
- REL KERETA API
- RENCANA JALAN TOL
- RENCANA JARINGAN JALAN
- RENCANA REL KERETA API
- SIMPAI



SKALA 1 : 25.000



Bupati Bogor,

Ttd.

AGUS UTARA EFFENDI

**LAMPIRAN XXV PERATURAN DAERAH KABUPATEN BOGOR
NOMOR : 3 TAHUN 2003
TANGGAL : 29 APRIL 2003**

**WILAYAH KERJA, PUSAT PEMERINTAHAN,
BATAS DAN LUAS WILAYAH SERTA PETA
KECAMATAN CISARUA**

a. Wilayah Kerja kecamatan, terdiri dari:

1. Desa Batulayang;
2. Desa Jogjogan;
3. Desa Cibeureum;
4. Desa Cilember;
5. Desa Tugu Utara;
6. Desa Kopo;
7. Desa Leuwimalang;
8. Desa Tugu Selatan;
9. Desa Citeko;
10. Kelurahan Cisarua.

b. Pusat Pemerintahan kecamatan berada di Desa Leuwimalang.

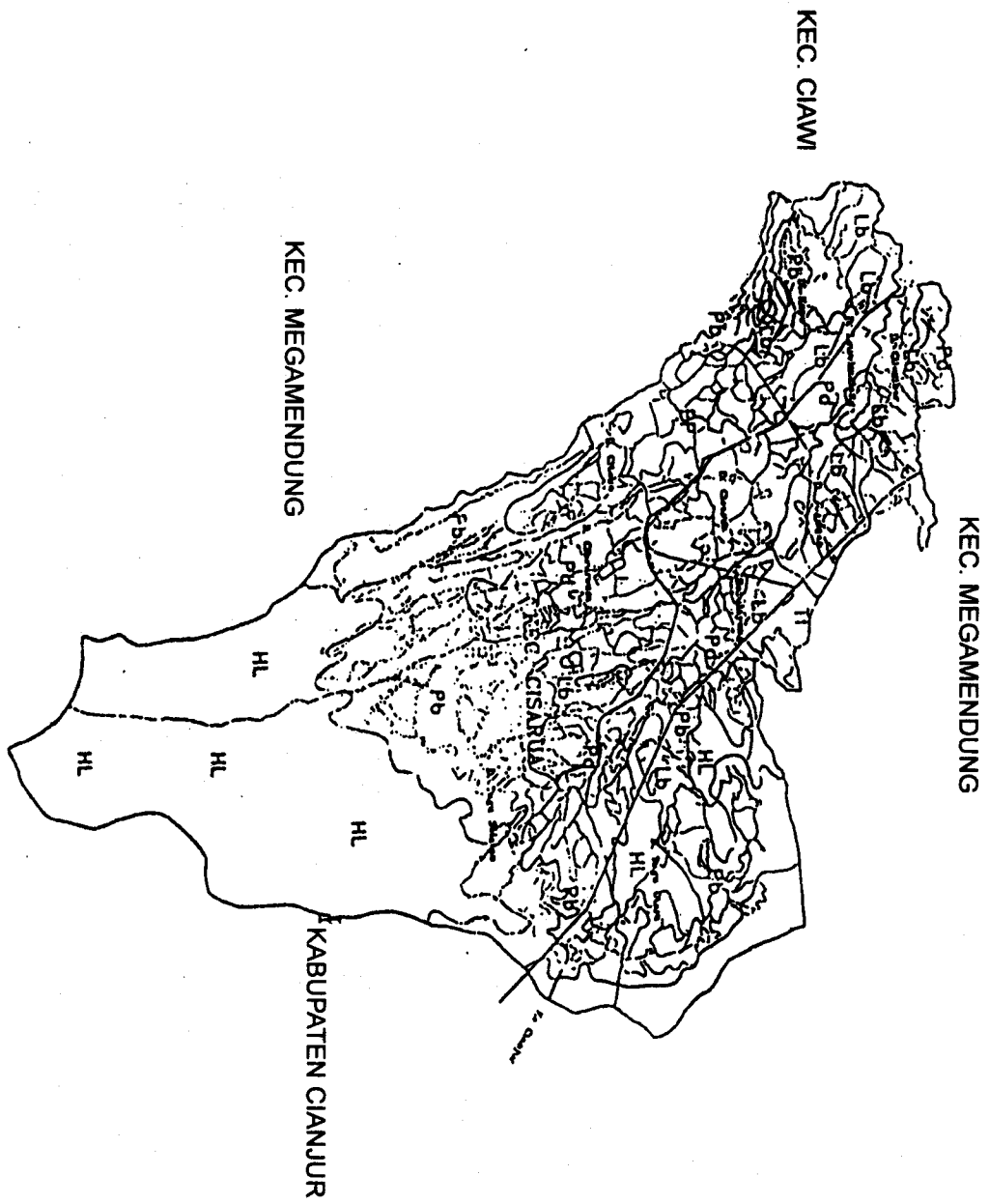
c. Batas

c. Batas Kecamatan sebagai berikut:

- a. Sebelah Utara : Berbatasan dengan Kecamatan Ciawi
- b. Sebelah Selatan : Berbatasan dengan Kecamatan Megamendung
- c. Sebelah Timur : Berbatasan dengan Kabupaten Cianjur
- d. Sebelah Barat : Berbatasan dengan Kecamatan Megamendung

d. Luas wilayah kecamatan adalah 6.373,62 Ha atau 63,73 Km²

XXV. Kecamatan Cisarua




PEMERINTAH KABUPATEN
BOGOR
PROVINSI JAWA BARAT

PETA ADMINISTRASI
KECAMATAN CISARUA

- BATAS PROPINSI
- - - - - BATAS KABUPATEN
- . - . - BATAS KECAMATAN
- BATAS DESA
- JARINGAN LISTRIK
- JALAN TOL
- JALAN ARTERI PRIMER
- JALAN KOLEKTOR PRIMER I
- JALAN KOLEKTOR PRIMER II
- JALAN KOLEKTOR PRIMER III
- JALAN LOKAL
- JALAN SETPAK
- REL KERETA API
- RENCANA JALAN TOL
- RENCANA JARINGAN JALAN
- RENCANA REL KERETA API
- SUNGAI

SKALA 1 : 25.000



Bupati Bogor,

Ttd.

AGUS UTARA EFFENDI

**LAMPIRAN XXVI PERATURAN DAERAH KABUPATEN BOGOR
NOMOR : 3 TAHUN 2003
TANGGAL : 29 APRIL 2003**

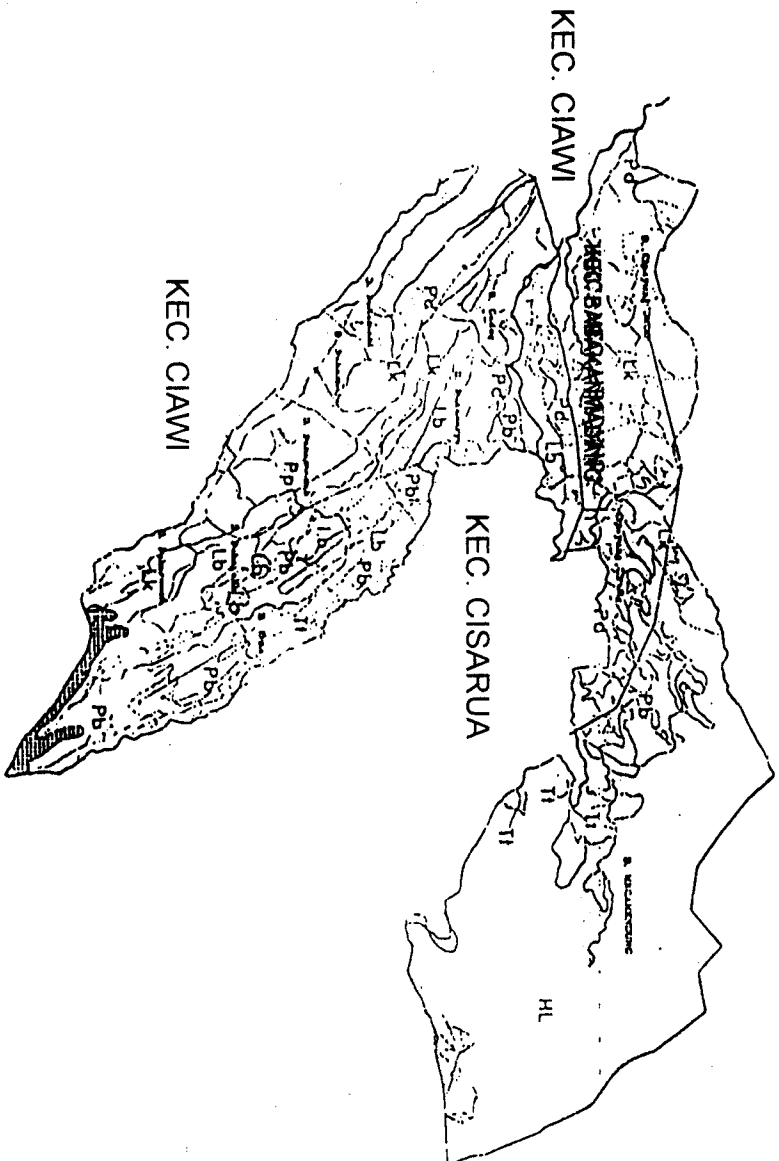
**WILAYAH KERJA, PUSAT PEMERINTAHAN,
BATAS DAN LUAS WILAYAH SERTA PETA
KECAMATAN MEGAMENDUNG**

- a. Wilayah Kerja kecamatan, terdiri dari:
1. Desa Sukamaju;
 2. Desa Kuta;
 3. Desa Gadog;
 4. Desa Sukakarya;
 5. Desa Megamendung;
 6. Desa Cipayung Datar;
 7. Desa Sukamanah;
 8. Desa Sukagalih;
 9. Desa Cipayung Girang;
 10. Desa Sukamahi;
 11. Desa Sukaesmi.
- b. Pusat Pemerintahan kecamatan berada di Desa Sukamaju
- c. Batas Kecamatan sebagai berikut:
- a. Sebelah Utara : Berbatasan dengan Kecamatan Babakan Madang
 - b. Sebelah

- b. Sebelah Selatan : Berbatasan dengan Kecamatan Ciawi
- c. Sebelah Timur : Berbatasan dengan Kecamatan Cisarua
- d. Sebelah Barat : Berbatasan dengan Kecamatan Ciawi

d. Luas wilayah kecamatan adalah 3.987,38 Ha 39,87 Km²

XXVI. Kecamatan Megamendung




PEMERINTAH KABUPATEN
BOGOR
PROPINSI JAWA BARAT

PETA ADMINISTRASI
KECAMATAN MEGAMENDUNG

- BATAS PROPINSI
- - - - - BATAS KABUPATEN
- - BATAS KECAMATAN
- - - - - BATAS DESA
- JARINGAN LISTRIK
- JALAN TOL
- JALAN ARTERI PRIMER
- JALAN KOLEKTOR PRIMER I
- JALAN KOLEKTOR PRIMER II
- JALAN KOLEKTOR PRIMER III
- JALAN LOKAL
- JALAN SETPAK
- REL KERETA API
- RENCANA ALAN TOL
- RENCANA JARINGAN JALAN
- RENCANA REL KERETA API
- SUNGAI

SKALA 1 : 25.000



Bupati Bogor,

Ttd.

AGUS UTARA EFFENDI

**LAMPIRAN XXVII PERATURAN DAERAH KABUPATEN BOGOR
NOMOR : 3 TAHUN 2003
TANGGAL : 29 APRIL 2003**

**WILAYAH KERJA, PUSAT PEMERINTAHAN,
BATAS DAN LUAS WILAYAH SERTA PETA
KECAMATAN CARINGIN**

a. Wilayah Kerja kecamatan, terdiri dari:

1. Desa Pasir Muncang;
2. Desa Cimande Hilir;
3. Desa Ciderum;
4. Desa Caringin;
5. Desa Ciherang Pondok;
6. Desa Cinagara;
7. Desa Cimande;
8. Desa Pancawati;
9. Desa Muara Jaya;
10. Desa Basir Buncir;
11. Desa Lemah Duhur;
12. Desa Tangkil.

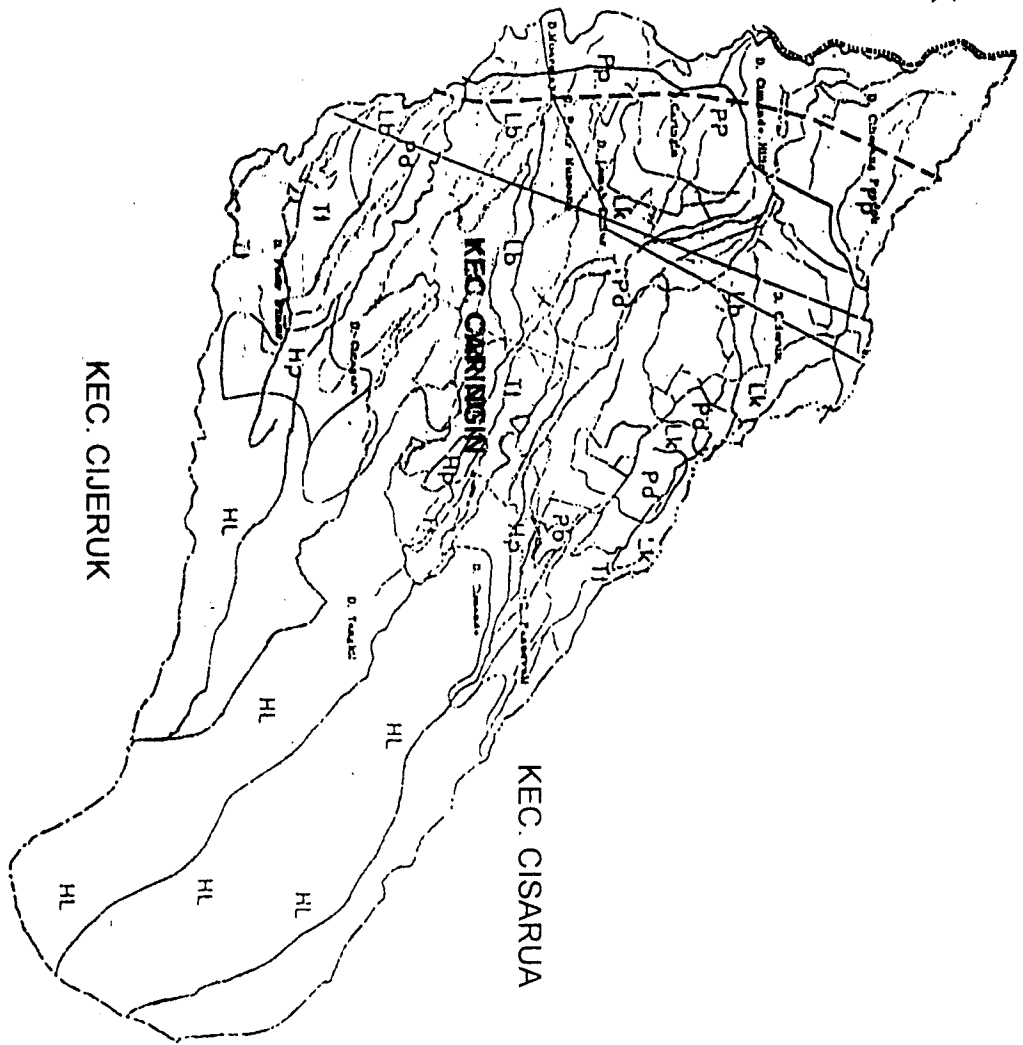
b. Pusat Pemerintahan kecamatan berada di Desa Cimande Hilir

c. Batas

c. Batas Kecamatan sebagai berikut:

- a. Sebelah Utara : Berbatasan dengan Kecamatan Ciawi
- b. Sebelah Selatan : Berbatasan dengan Kecamatan Cijeruk
- c. Sebelah Timur : Berbatasan dengan Kecamatan Cisarua
- d. Sebelah Barat : Berbatasan dengan Kecamatan Cijeruk

d. Luas wilayah kecamatan adalah 5.729,7 Ha atau 57,29 Km².




PEMERINTAH KABUPATEN
BOGOR
PROVINSI JAWA BARAT

**PETA ADMINISTRASI
KECAMATAN CARINGIN**

- BATAS PROPINSI
- BATAS KABUPATEN
- . - . - . BATAS KECAMATAN
- BATAS DESA
- JARINGAN LISTRIK
- JALAN TOL
- JALAN ARTERI PRIMER
- JALAN KOLEKTOR PRIMER I
- JALAN KOLEKTOR PRIMER II
- JALAN KOLEKTOR PRIMER III
- JALAN LOKAL
- JALAN SETAPAK
- REL KERETA API
- RENCANA JALAN TOL
- RENCANA JARINGAN JALAN
- RENCANA REL KERETA API
- SUNGAI



SKALA 1 : 25 000



Bupati Bogor,

Ttd.

AGUS UTARA EFFENDI

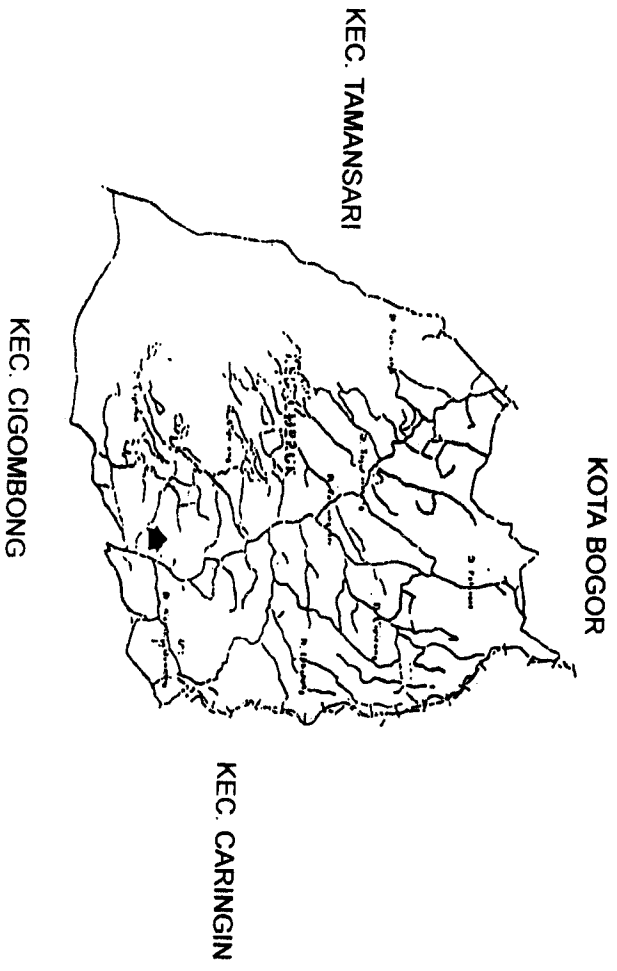
**LAMPIRAN XXVIII PERATURAN DAERAH KABUPATEN BOGOR
NOMOR : 3 TAHUN 2003
TANGGAL : 29 APRIL 2003**

**WILAYAH KERJA, PUSAT PEMERINTAHAN,
BATAS DAN LUAS WILAYAH SERTA PETA
KECAMATAN CIJERUK**

- a. Wilayah Kerja kecamatan, terdiri dari:
1. Desa Cijeruk;
 2. Desa Cipelang;
 3. Desa Warung Menteng;
 4. Desa Tajur Halang;
 5. Desa Cipicung;
 6. Desa Cibalung;
 7. Desa Sukaharja;
 8. Desa Palasari;
 9. Desa Tanjungsari.
- b. Pusat Pemerintahan kecamatan berada di Desa Cipelang
- c. Batas Kecamatan sebagai berikut:
- a. Sebelah Utara : Berbatasan dengan Kota Bogor
 - b. Sebelah Selatan : Berbatasan dengan Kecamatan Cigombong
 - c. Sebelah

- c. Sebelah Timur : Berbatasan dengan Kecamatan Caringin
 - d. Sebelah Barat : Berbatasan dengan Kecamatan Tamansari
- d. Luas wilayah kecamatan adalah 3.166,227 Ha atau 31,66 Km²

XXVIII. Kecamatan Cijeruk



PEMERINTAH KABUPATEN
BOGOR
PROPINSI JAWA BARAT


PETA ADMINISTRASI
KECAMATAN CIJERUK

KETERANGAN

- BATAS PROPINSI
- BATAS KABUPATEN
- BATAS KECAMATAN
- BATAS DESA
- JARINGAN LISTRIK
- JALAN TOL
- JALAN ARTENI PRIMER
- JALAN KOLEKTOR PRIMER I
- JALAN KOLEKTOR PRIMER II
- JALAN KOLEKTOR PRIMER III
- JALAN LOKAL
- JALAN SETPAK
- REL KERETA API
- SUNGAI
- KECAMATAN



SKALA 1 : 25 000



Bupati Bogor,

Ttd.

AGUS UTARA EFFENDI

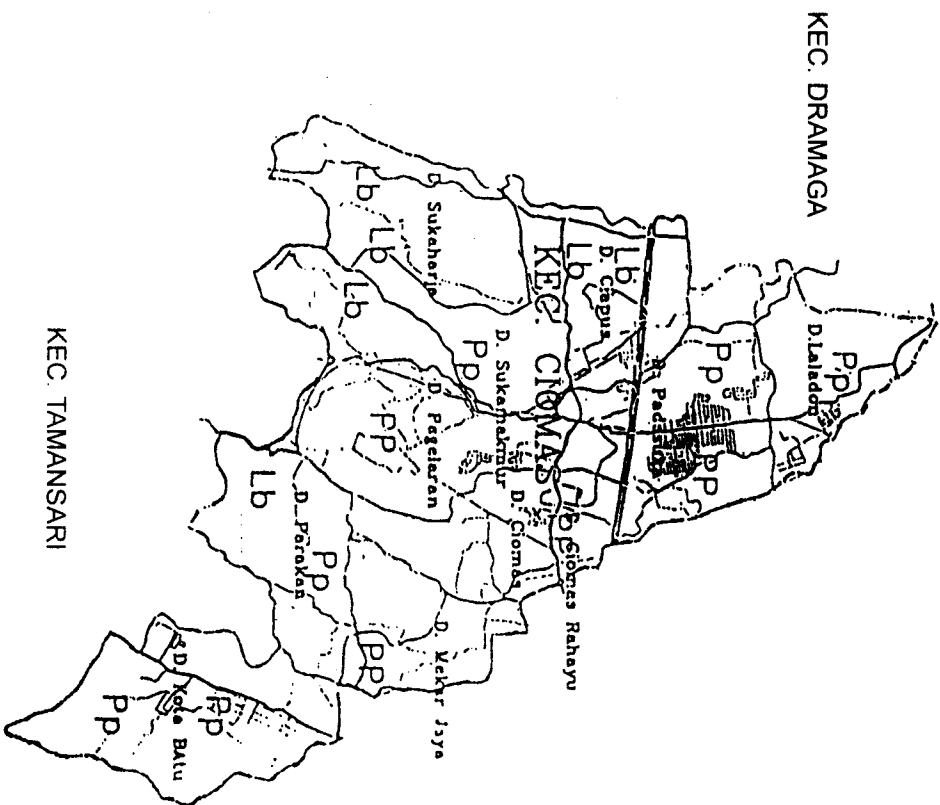
**LAMPIRAN XXIX PERATURAN DAERAH KABUPATEN BOGOR
NOMOR : 3 TAHUN 2003
TANGGAL : 29 APRIL 2003**

**WILAYAH KERJA, PUSAT PEMERINTAHAN,
BATAS DAN LUAS WILAYAH SERTA PETA
KECAMATAN CIOMAS**

- a. Wilayah Kerja kecamatan, terdiri dari:
1. Desa Mekarjaya;
 2. Desa Sukaharja;
 3. Desa Padasuka;
 4. Desa Parakan;
 5. Desa Ciomas;
 6. Desa Pagelaran;
 7. Desa Sukamakmur;
 8. Desa Ciapus;
 9. Desa Kota Batu;
 10. Desa Laladon;
 11. Desa Ciomas Rahayu.
- b. Pusat Pemerintahan kecamatan berada di Desa Pagelaran
- c. Batas Kecamatan sebagai berikut:
- a. Sebelah Utara : Berbatasan dengan Kota Bogor
 - b. Sebelah

- b. Sebelah Selatan : Berbatasan dengan Kecamatan Tamansari
 - c. Sebelah Timur : Berbatasan dengan Kecamatan Cijeruk
 - d. Sebelah Barat : Berbatasan dengan Kecamatan Dramaga
- d. Luas Wilayah Kecamatan Ciomas adalah 1.630,567 Ha atau 16,30 Km²

XXIX. Kecamatan Ciomas



PEMERINTAH KABUPATEN
BOGOR
PROVINSI JAWA BARAT

PETA ADMINISTRASI
KECAMATAN CIOMAS

- BAWAS PROPINSI
- BAWAS KABUPATEN
- BAWAS KECAMATAN
- BAWAS DESA
- JARINGAN LISTRIK
- JALAN TOL
- JALAN ARTERI PRIMER
- JALAN KOLEKTOR PRIMER I
- JALAN KOLEKTOR PRIMER II
- JALAN KOLEKTOR PRIMER III
- JALAN LOKAL
- JALAN SETPAK
- REL KERETA API
- RENCANA JALAN TOL
- RENCANA JARINGAN JALAN
- RENCANA REL KERETA API
- SUNGAI

SKALA 1 : 25 000



Bupati Bogor,

Ttd.

AGUS UTARA EFFENDI

**LAMPIRAN XXX PERATURAN DAERAH KABUPATEN BOGOR
NOMOR : 3 TAHUN 2003
TANGGAL : 29 APRIL 2003**

**WILAYAH KERJA, PUSAT PEMERINTAHAN,
BATAS DAN LUAS WILAYAH SERTA PETA
KECAMATAN DRAMAGA**

- a. Wilayah Kerja kecamatan, terdiri dari:
1. Desa Sukadamai;
 2. Desa Ciherang;
 3. Desa Sinarsari;
 4. Desa Sukawening;
 5. Desa Petir;
 6. Desa Purwasari;
 7. Desa Cikarawang;
 8. Desa Babakan;
 9. Desa Dramaga;
 10. Desa Neglasari.
- b. Pusat Pemerintahan kecamatan berada di Desa Dramaga
- c. Batas Kecamatan sebagai berikut:
- a. Sebelah Utara : Berbatasan dengan Kecamatan Rancabungur
 - b. Sebelah

- b. Sebelah Selatan : Berbatasan dengan Kecamatan Tamansari
 - c. Sebelah Timur : Berbatasan dengan Kecamatan Ciomas
 - d. Sebelah Barat : Berbatasan dengan Kecamatan Ciampea
- d. Luas wilayah kecamatan adalah 2.437,636 Ha atau 24,37 Km².

**LAMPIRAN XXXI PERATURAN DAERAH KABUPATEN BOGOR
NOMOR : 3 TAHUN 2003
TANGGAL : 29 APRIL 2003**

**WILAYAH KERJA, PUSAT PEMERINTAHAN,
BATAS DAN LUAS WILAYAH SERTA PETA
KECAMATAN TAMANSARI**

- a. Wilayah Kerja kecamatan, terdiri dari:
1. Desa Sukamantri;
 2. Desa Simagalih;
 3. Desa Pasireurih;
 4. Desa Tamansari;
 5. Desa Sukaluyu;
 6. Desa Sukaesmi;
 7. Desa Sukajaya;
 8. Desa Sukajadi.
- b. Pusat Pemerintahan kecamatan berada di Desa Simagalih
- c. Batas Kecamatan sebagai berikut:
- a. Sebelah Utara : Berbatasan dengan Kecamatan Ciomas
 - b. Sebelah Selatan : Berbatasan dengan Gunung Salak
 - c. Sebelah

- c. Sebelah Timur : Berbatasan dengan Kecamatan Cijeruk
 - d. Sebelah Barat : Berbatasan dengan Kecamatan Ciampea
- d. Luas wilayah kecamatan adalah 2.161,4 Ha atau 21,61 Km²

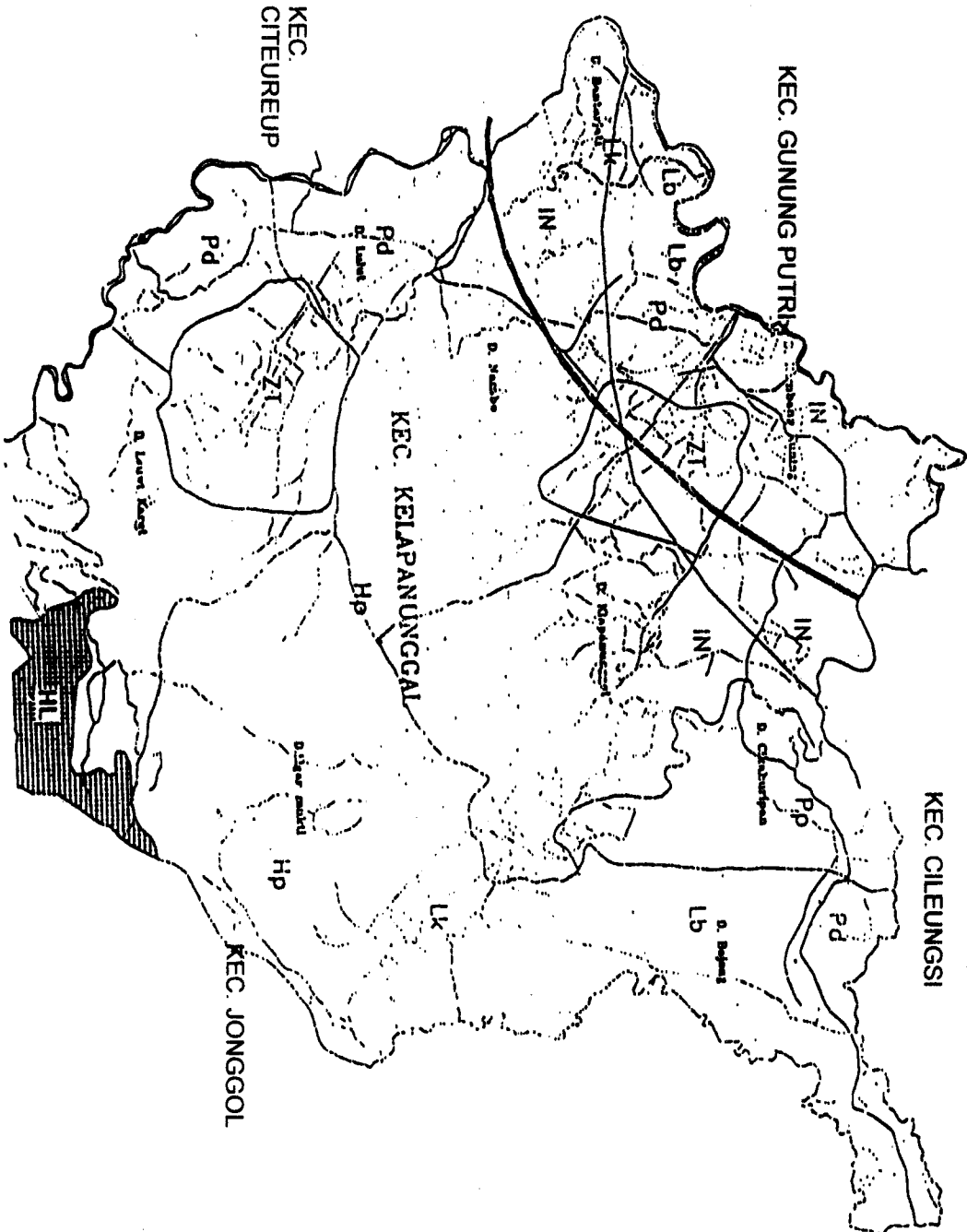
**LAMPIRAN XXXII PERATURAN DAERAH KABUPATEN BOGOR
NOMOR : 3 TAHUN 2003
TANGGAL : 29 APRIL 2003**

**WILAYAH KERJA, PUSAT PEMERINTAHAN,
BATAS DAN LUAS WILAYAH SERTA PETA
KECAMATAN KLAPANUNGGAL**

- a. Wilayah Kerja kecamatan, terdiri dari:
1. Desa Klapanunggal;
 2. Desa Bojong;
 3. Deda Nambo;
 4. Desa Lulut;
 5. Desa Cikahuripan;
 6. Desa Kembang Kuning;
 7. Desa Bantar Jati;
 8. Desa Leuwikaret;
 9. Desa Ligarmukti.
- b. Pusat Pemerintahan kecamatan berada di Desa Kembang Kuning
- c. Batas Kecamatan sebagai berikut:
- a. Sebelah Utara : Berbatasan dengan Kecamatan Cileungsi
 - b. Sebelah

- b. Sebelah Selatan : Berbatasan dengan Kecamatan Citeureup
 - c. Sebelah Timur : Berbatasan dengan Kecamatan Jonggol
 - d. Sebelah Barat : Berbatasan dengan Kecamatan Gunung Putri
- d. Luas wilayah kecamatan adalah 9.764,395 Ha atau 97,64 Km².

XXXII. Kecamatan Klapanunggal




PEMERINTAH KABUPATEN
BOGOR
PROVINSI JAWA BARAT

PETA ADMINISTRASI
KECAMATAN KLAPANUNGGAL

- BATAS PROPINSI
- BATAS KABUPATEN
- BATAS KECAMATAN
- BATAS DESA
- JARINGAN LISTRIK
- JALAN TOL
- ==== JALAN ARTERI PRIMER
- ==== JALAN KOLEKTOR PRIMER I
- ==== JALAN KOLEKTOR PRIMER II
- ==== JALAN KOLEKTOR PRIMER III
- JALAN LOYAL
- JALAN SETAPAK
- REL KERETA API
- RENCANA JALAN TOL
- RENCANA JARINGAN JALAN
- RENCANA REL KERETA API
- SUNGAI

SKALA 1 : 25 000



Bupati Bogor,

Ttd.

AGUS UTARA EFFENDI

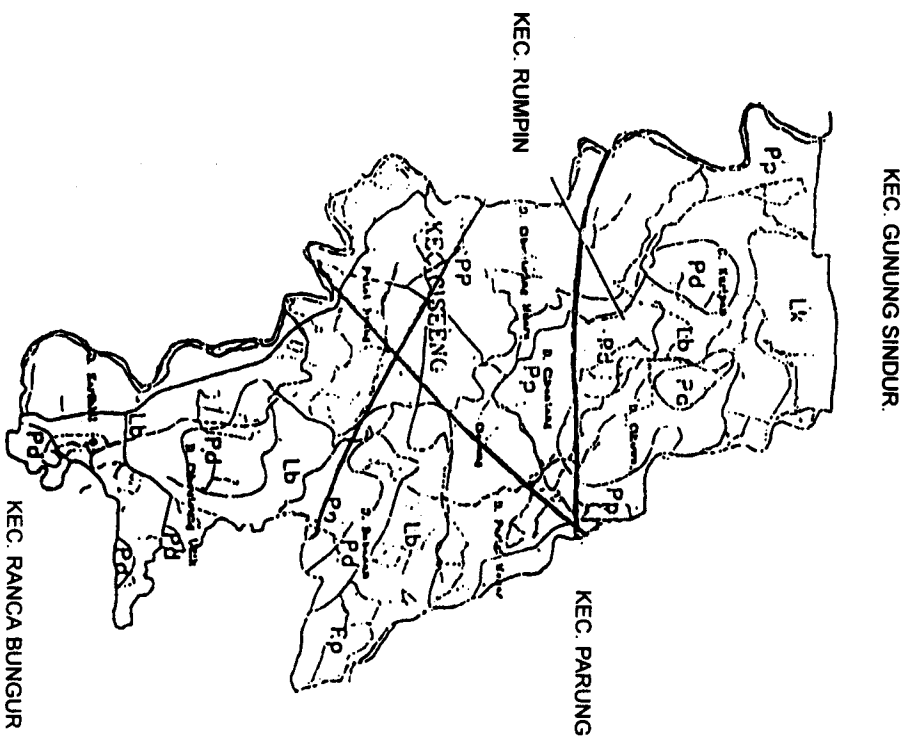
**LAMPIRAN XXXIII PERATURAN DAERAH KABUPATEN BOGOR
NOMOR : 3 TAHUN 2003
TANGGAL : 29 APRIL 2003**

**WILAYAH KERJA, PUSAT PEMERINTAHAN,
BATAS DAN LUAS WILAYAH SERTA PETA
KECAMATAN CISEENG**

- a. Wilayah Kerja kecamatan, terdiri dari:
1. Desa Putat Nutug;
 2. Desa Ciseeng;
 3. Desa Parigi Mekar;
 4. Desa Cibentang;
 5. Desa Cibeuteung Udik;
 6. Desa Karihkil;
 7. Desa Babakan;
 8. Desa Cihoe;
 9. Desa Cibeuteung Muara;
 10. Desa Kuripan.
- b. Pusat Pemerintahan kecamatan berada di Desa Cibentang
- c. Batas Kecamatan sebagai berikut:
- a. Sebelah Utara : Berbatasan dengan Kecamatan Gunung Sindur
- b. Sebelah

- b. Sebelah Selatan : Berbatasan dengan Kecamatan Kemang
 - c. Sebelah Timur : Berbatasan dengan Kecamatan Parung
 - d. Sebelah Barat : Berbatasan dengan Kecamatan Rumpin
- d. Luas wilayah kecamatan adalah 3.678,859 Ha atau 36,78 Km².

XXXIII. Kecamatan Ciseeng


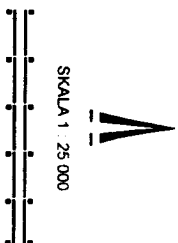


PEMERINTAH KABUPATEN
BOGOR
PROVINSI JAWA BARAT

PETA ADMINISTRASI
KECAMATAN CISEENG

- BATS PROPINSI
- - - - BATS KABUPATEN
- BATS KECAMATAN
- - - - BATS DESA
- JARINGAN LISTRIK
- JALAN TOL
- JALAN ARTERI PRIMER
- JALAN KOLEKTOR PRIMER I
- JALAN KOLEKTOR PRIMER II
- JALAN KOLEKTOR PRIMER III
- JALAN LOKAL
- JALAN SETPAK
- REL KERETA API
- RENCANA JALAN TOL
- RENCANA JARINGAN JALAN
- RENCANA REL KERETA API SUNGAI

SKALA 1 : 25 000



Bupati Bogor,

Ttd.

AGUS UTARA EFFENDI

**LAMPIRAN XXXIV PERATURAN DAERAH KABUPATEN BOGOR
NOMOR : 3 TAHUN 2003
TANGGAL : 29 APRIL 2003**

**WILAYAH KERJA, PUSAT PEMERINTAHAN,
BATAS DAN LUAS WILAYAH SERTA PETA
KECAMATAN RANCABUNGUR**

a. Wilayah Kerja kecamatan, terdiri dari:

1. Desa Bantarjaya;
2. Desa Bantarsari;
3. Desa Pasirgaok;
4. Desa Rancabungur;
5. Desa Mekarsari;
6. Desa Candali.

b. Pusat Pemerintahan kecamatan berada di Desa Rancabungur

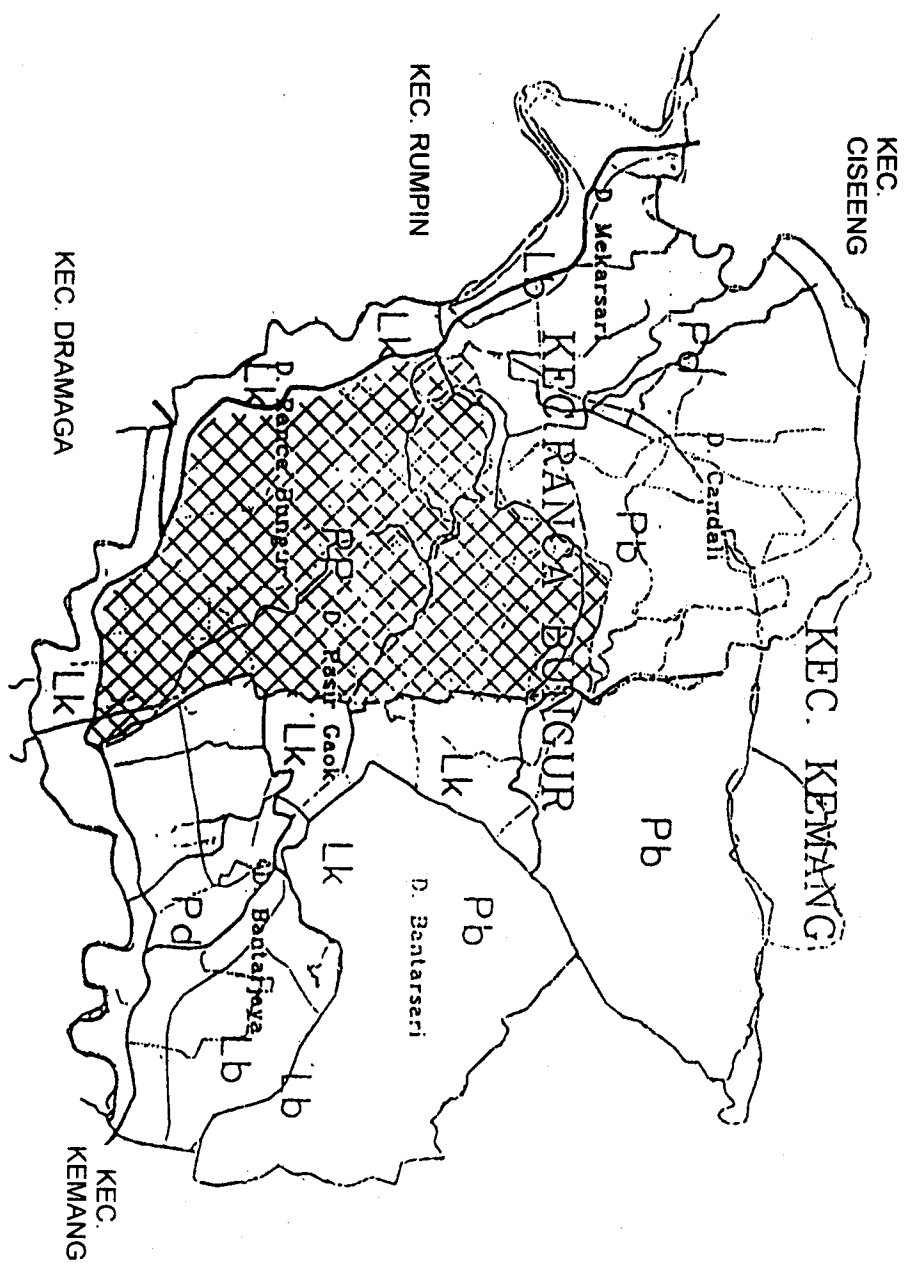
c. Batas Kecamatan sebagai berikut:

- a. Sebelah Utara : Berbatasan dengan Kecamatan Ciseeng
- b. Sebelah Selatan : Berbatasan dengan Kecamatan Dramaga

c. Sebelah

- c. Sebelah Timur : Berbatasan dengan Kecamatan Kemang
 - d. Sebelah Barat : Berbatasan dengan Kecamatan Rumpin
- d. Luas wilayah kecamatan adalah 2.168,671 Ha atau 21,68 Km²

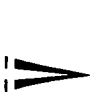
XXXIV. Kecamatan Rancabungur




PEMERINTAH KABUPATEN
BOGOR
PROVINSI JAWA BARAT

PETA ADMINISTRASI
KECAMATAN RANCABUNGUR

- BAWAS PROPINSI
- BAWAS KABUPATEN
- BAWAS KECAMATAN
- BAWAS DESA
- JARINGAN LISTRIK
- JALAN TOL
- JALAN ARTERI PRIMER
- JALAN KOLEKTOR PRIMER I
- JALAN KOLEKTOR PRIMER II
- JALAN KOLEKTOR PRIMER III
- JALAN LOKAL
- JALAN SETYAK
- REL KERETA API
- RENCANA JALAN TOL
- RENCANA JARINGAN JALAN
- RENCANA REL KERETA API
- SUNGAI



SKALA 1 : 25.000



Bupati Bogor,

Ttd.

AGUS UTARA EFFENDI

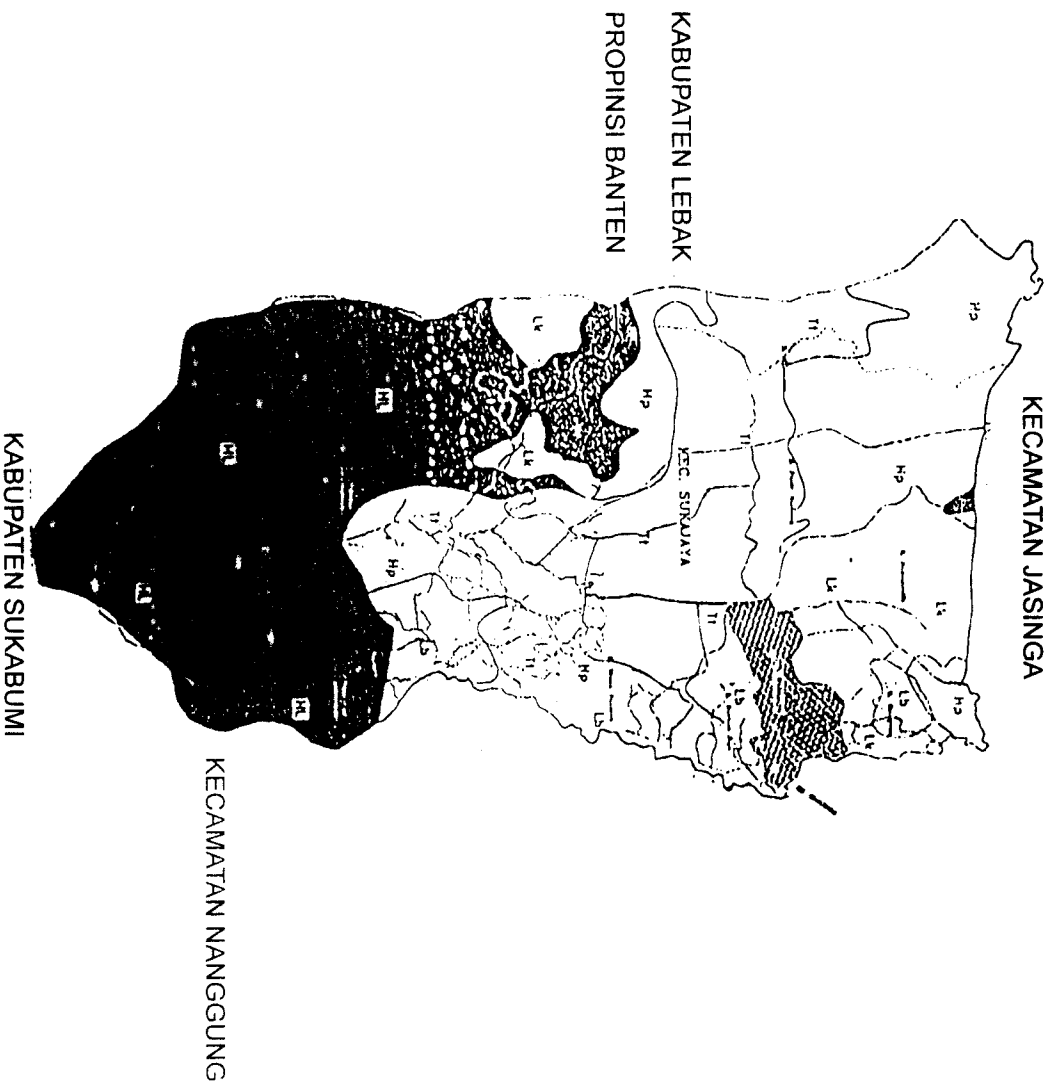
**LAMPIRAN XXXV PERATURAN DAERAH KABUPATEN BOGOR
NOMOR : 3 TAHUN 2003
TANGGAL : 29 APRIL 2003**

**WILAYAH KERJA, PUSAT PEMERINTAHAN,
BATAS DAN LUAS WILAYAH SERTA PETA
KECAMATAN SUKAJAYA**

- a. Wilayah Kerja kecamatan, terdiri dari:
1. Desa Cisarua;
 2. Desa Kiarasari;
 3. Desa Sukajaya;
 4. Desa Sipayung;
 5. Desa Cileuksa;
 6. Desa Kiarapandak;
 7. Desa Harkatjaya;
 8. Desa Sukamulih;
 9. Desa Pasir Madang.
- b. Pusat Pemerintahan kecamatan berada di Desa Sukajaya
- c. Batas Kecamatan sebagai berikut:
- a. Sebelah Utara : Berbatasan dengan Kecamatan Cigudeg
- b. Sebelah

- b. Sebelah Selatan : Berbatasan dengan Kabupaten Lebak
 - c. Sebelah Timur : Berbatasan dengan Kecamatan Nanggung
 - d. Sebelah Barat : Berbatasan dengan Kecamatan Jasinga
- d. Luas wilayah kecamatan adalah 7.628,310 Ha atau 76,28 Km².

XXXV. Kecamatan Sukajaya



PEMERINTAH KABUPATEN
BOGOR
PROPINSI JAWA BARAT

PETA ADMINISTRASI
KECAMATAN SUKAJAYA

- BATAS PROPINSI
- BATAS KABUPATEN
- BATAS KECAMATAN
- - - - - BATAS DESA
- JARINGAN LISTRIK
- JALAN TOL
- JALAN ARTERI PRIMER
- JALAN KOLEKTOR PRIMER I
- JALAN KOLEKTOR PRIMER II
- JALAN KOLEKTOR PRIMER III
- JALAN LOKAL
- JALAN SEPANG
- REL KERETA API
- RENCANA JALAN TOL
- RENCANA JARINGAN JALAN
- RENCANA REL KERETA API
- SUNGAI

SKALA 1 : 25 000



Bupati Bogor,

Ttd.

AGUS UTARA EFFENDI

**LAMPIRAN XXXVI PERATURAN DAERAH KABUPATEN BOGOR
NOMOR : 3 TAHUN 2003
TANGGAL : 29 APRIL 2003**

**WILAYAH KERJA, PUSAT PEMERINTAHAN,
BATAS DAN LUAS WILAYAH SERTA PETA
KECAMATAN TANJUNGSARI**

a. Wilayah Kerja kecamatan, terdiri dari:

1. Desa Tanjungsari;
2. Desa Selawangi;
3. Desa Tanjungrasa;
4. Desa Antajaya;
5. Desa Pasir Tanjung;
6. Desa Cibadak;
7. Desa Sukarasa;
8. Desa Simasari;
9. Desa Buanajaya;
10. Desa Simarasa.

b. Pusat Pemerintahan kecamatan berada di Desa Tanjungsari

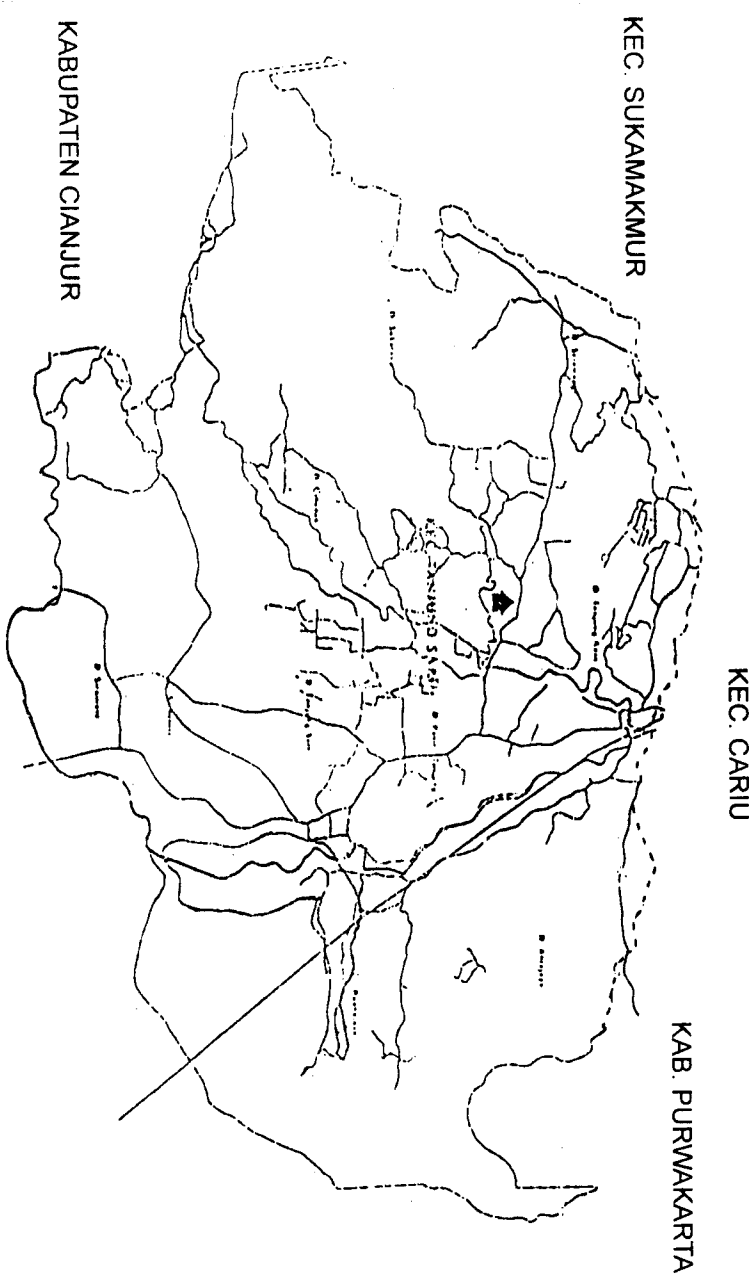
c. Batas

c. Batas Kecamatan sebagai berikut:

- a. Sebelah Utara : Berbatasan dengan Kecamatan Cariu
- b. Sebelah Selatan : Berbatasan dengan Kabupaten Cianjur
- c. Sebelah Timur : Berbatasan dengan Kabupaten Karawang dan Kabupaten Cianjur
- d. Sebelah Barat : Berbatasan dengan Kecamatan Sukamakmur

d. Luas wilayah kecamatan adalah 12.998,71 Ha atau 129,98 Km².

XXXVI. Kecamatan Tanjung Sari




PEMERINTAH KABUPATEN
BOGOR
PROVINSI JAWA BARAT

PETA ADMINISTRASI
KECAMATAN TANJUNGSARI

- BATAS PROPINSI
- BATAS KABUPATEN
- BATAS KECAMATAN
- BATAS DESA
- JARINGAN LISTRIK
- JALAN TOL
- JALAN ARTENI PRIMER
- JALAN KOLEKTOR PRIMER I
- JALAN KOLEKTOR PRIMER II
- JALAN KOLEKTOR PRIMER III
- JALAN LOKAL
- JALAN SETPAK
- REL KERETA API
- RENCANA JALAN TOL
- RENCANA JARINGAN JALAN
- RENCANA REL KERETA API
- SUNGAI

SKALA 1 : 25 000



Bupati Bogor,

Ttd.

AGUS UTARA EFFENDI

**LAMPIRAN XXXVII PERATURAN DAERAH KABUPATEN BOGOR
NOMOR : 3 TAHUN 2003
TANGGAL : 29 APRIL 2003**

**WILAYAH KERJA, PUSAT PEMERINTAHAN,
BATAS DAN LUAS WILAYAH SERTA PETA
KECAMATAN TAJURHALANG**

- a. Wilayah Kerja kecamatan, terdiri dari:
1. Desa Tajur Halang;
 2. Desa Citayam;
 3. Desa Sasak Panjang;
 4. Desa Nanggerang;
 5. Desa Sukmajaya;
 6. Desa Tonjong;
 7. Desa Kalisuren.
- b. Pusat Pemerintahan kecamatan berada di Desa Tajur Halang
- c. Batas Kecamatan sebagai berikut:
- a. Sebelah Utara : Berbatasan dengan Kota Depok
 - b. Sebelah

- b. Sebelah Selatan : Berbatasan dengan Kecamatan Kemang
- c. Sebelah Timur : Berbatasan dengan Kecamatan Bojonggede
- d. Sebelah Barat : Berbatasan dengan Kecamatan Parung dan Kecamatan Kemang

d. Luas wilayah kecamatan adalah 2.927,76 Ha atau 29,28 Km².

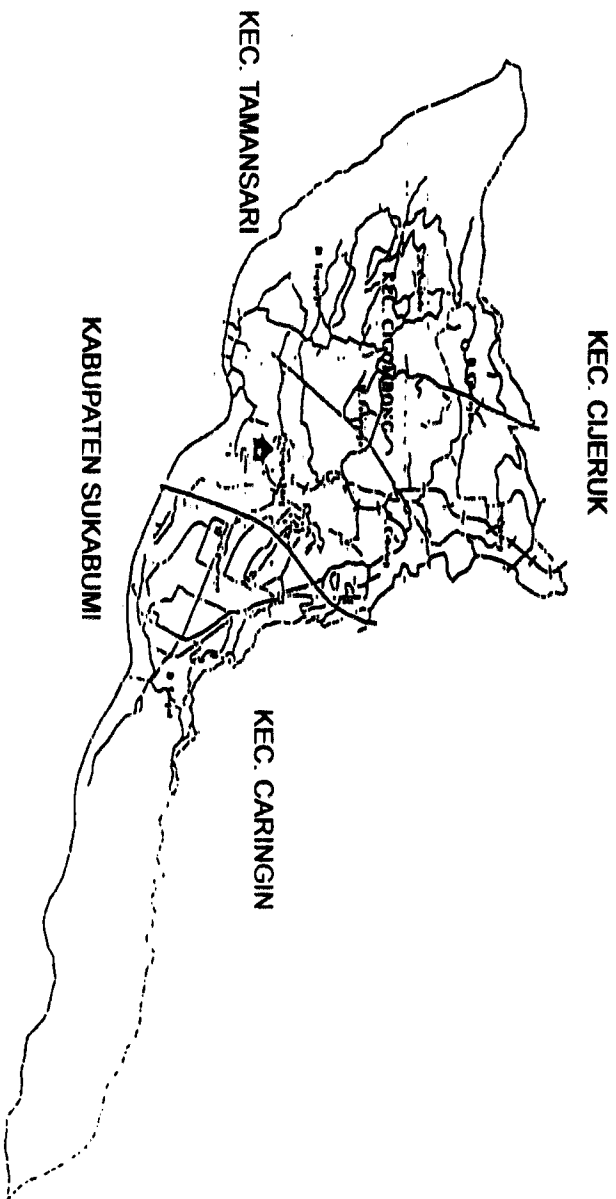
**LAMPIRAN XXXVIII PERATURAN DAERAH KABUPATEN BOGOR
NOMOR : 3 TAHUN 2003
TANGGAL : 29 APRIL 2003**

**WILAYAH KERJA, PUSAT PEMERINTAHAN,
BATAS DAN LUAS WILAYAH SERTA PETA
KECAMATAN CIGOMBONG**

- a. Wilayah Kerja kecamatan, terdiri dari:
1. Desa Cigombong;
 2. Desa Watesjaya;
 3. Desa Ciburuy;
 4. Desa Srogol;
 5. Desa Cisalada;
 6. Desa Tugujaya;
 7. Desa Pasirjaya;
 8. Desa Ciburayut;
 9. Desa Ciadeg.
- b. Pusat Pemerintahan kecamatan berada di Desa Cigombong
- c. Batas Kecamatan sebagai berikut:
- a. Sebelah Utara : Berbatasan dengan
Kecamatan Caringin
- b. Sebelah

- b. Sebelah Selatan : Berbatasan dengan Kabupaten Sukabumi
 - c. Sebelah Timur : Berbatasan dengan Kecamatan Caringin
 - d. Sebelah Barat : Berbatasan dengan Kecamatan Cijeruk
- d. Luas wilayah kecamatan adalah 4.042,519 Ha atau 40,42 Km².

XXXVIII. Kecamatan Cigombong




PEMERINTAH KABUPATEN
BOGOR
PROPINSI JAWA BARAT

PETA ADMINISTRASI
KECAMATAN CIGOMBONG

KETERANGAN

- BATAS PROPINSI
- BATAS KABUPATEN
- BATAS KECAMATAN
- - - - - BATAS DESA
- JARINGAN LISTRIK
- JALAN TOL
- JALAN ARTERI PRIMER
- JALAN KOLEKTOR PRIMER I
- JALAN KOLEKTOR PRIMER II
- JALAN KOLEKTOR PRIMER III
- JALAN LOKAL
- JALAN SETPAK
- REL KERETA API
- SUNGAI
- KECAMATAN

SKALA 1 : 25 000



Bupati Bogor,

Ttd.

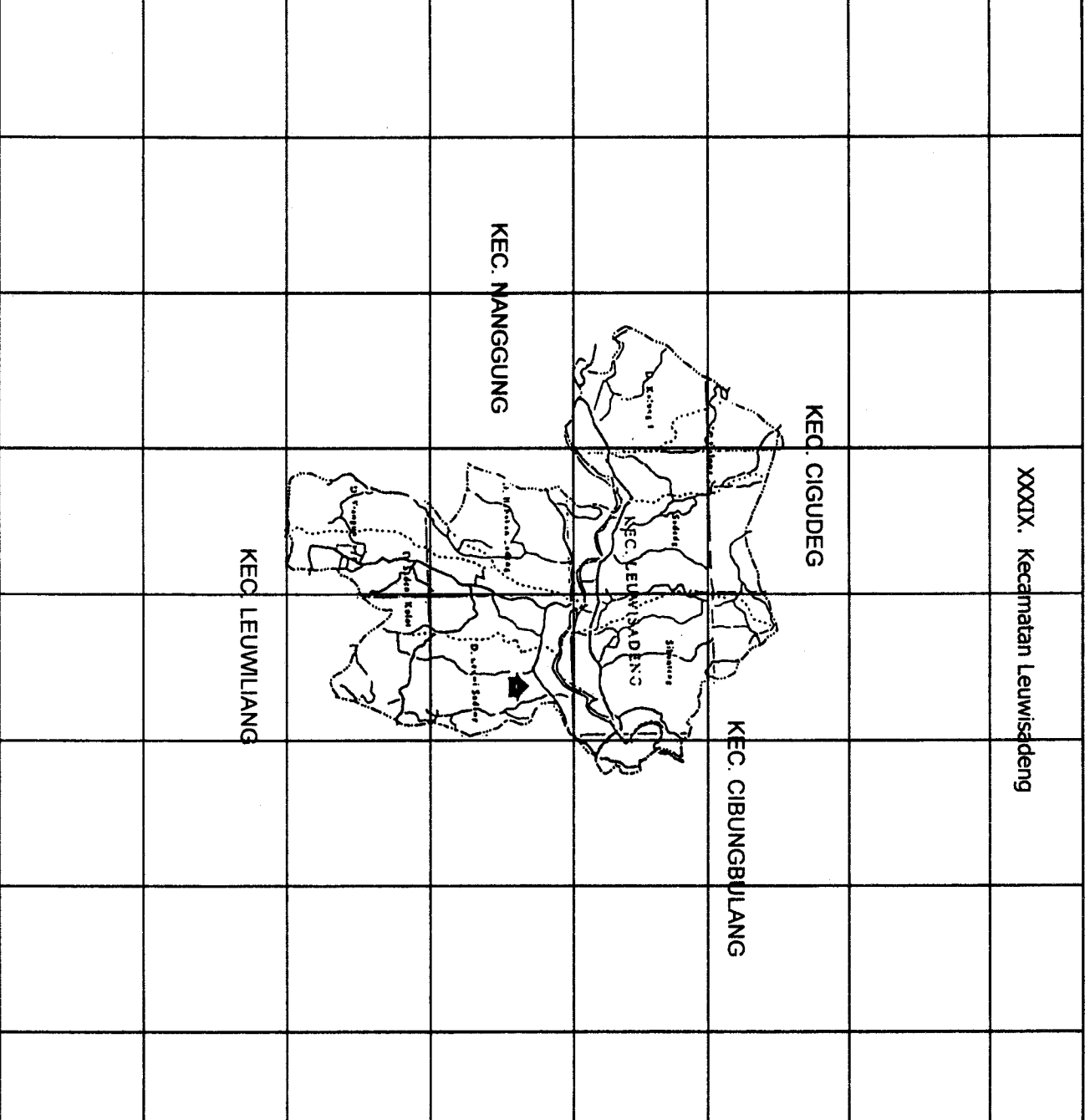
AGUS UTARA EFFENDI

**LAMPIRAN XXXIX PERATURAN DAERAH KABUPATEN BOGOR
NOMOR : 3 TAHUN 2003
TANGGAL : 29 APRIL 2003**

**WILAYAH KERJA, PUSAT PEMERINTAHAN,
BATAS DAN LUAS WILAYAH SERTA PETA
KECAMATAN LEUWISADENG**

- a. Wilayah Kerja kecamatan, terdiri dari:
1. Desa Leuwisadeng;
 2. Desa Babakan Sadeng;
 3. Desa Sadengkolot;
 4. Desa Wangunjaya;
 5. Desa Kalong I;
 6. Desa Kalong II;
 7. Desa Sadeng;
 8. Desa Sibanteng.
- b. Pusat Pemerintahan kecamatan berada di Desa Leuwisadeng
- c. Batas Kecamatan sebagai berikut:
- a. Sebelah Utara : Berbatasan dengan Kecamatan Rumpin
 - b. Sebelah

- b. Sebelah Selatan : Berbatasan dengan Kecamatan Nanggung dan Kecamatan Leuwiliang
 - c. Sebelah Timur : Berbatasan dengan Kecamatan Leuwiliang
 - d. Sebelah Barat : Berbatasan dengan Kecamatan Nanggung dan Kecamatan Cigudeg
- d. Luas wilayah kecamatan adalah 3.283,121 Ha atau 32,83 Km².



XXXIX. Kecamatan Leuwisadeng




PEMERINTAH KABUPATEN
BOGOR
PROVINSI JAWA BARAT

**PETA ADMINISTRASI
KECAMATAN LEUWISADENG**

KETERANGAN

- BATAH PROPINSI
- BATAH KABUPATEN
- BATAH KECAMATAN
- BATAH DESA
- JARINGAN LISTRIK
- JALAN TOL
- ===== JALAN ARTERIAL PRIMER I
- ===== JALAN KOLEKTOR PRIMER I
- ===== JALAN KOLEKTOR PRIMER II
- ===== JALAN LOKAL
- ===== JALAN SETYAK
- ===== REL. NEMETA API
- ===== SUNGAI
- ===== KECAMATAN

A
SKALA 1 : 25 000



Bupati Bogor,

Ttd.

AGUS UTARA EFFENDI

**LAMPIRAN XL PERATURAN DAERAH KABUPATEN BOGOR
NOMOR : 3 TAHUN 2003
TANGGAL : 29 APRIL 2003**

**WILAYAH KERJA, PUSAT PEMERINTAHAN,
BATAS DAN LUAS WILAYAH SERTA PETA
KECAMATAN TENJOLAYA**

a. Wilayah Kerja kecamatan, terdiri dari:

1. Desa Tapos I;
2. Desa Tapos II;
3. Desa Cibitung Tengah;
4. Desa Situdaun;
5. Desa Cinangneng;
6. Desa Gunung Malang.

b. Pusat Pemerintahan kecamatan berada di Desa Tapos I

c. Batas Kecamatan sebagai berikut:

a. Sebelah Utara : Berbatasan dengan
Kecamatan Ciampea

b. Sebelah

b. Sebelah Selatan : Berbatasan dengan Kabupaten Sukabumi

c. Sebelah Timur : Berbatasan dengan Kecamatan Tamansari

d. Sebelah Barat : Berbatasan dengan Kecamatan Pamijahan

d. Luas wilayah kecamatan adalah 2.368 Ha atau 23,68 Km².

